

Distretto Idrografico dell' Appennino Meridionale

Autorità di Bacino Nazionale dei Fiumi Liri-Garigliano e Volturno,
Regione Abruzzo, Regione Basilicata, Regione Calabria, Regione Campania,
Regione Lazio, Regione Molise, Regione Puglia

www.ildistrettoidrograficodellappenninomeridionale.it



PIANO DI GESTIONE DEL RISCHIO DI ALLUVIONI

(2007/60/CE – D.Lgs. n 49/2010 – D.Lgs. n.219/2010)

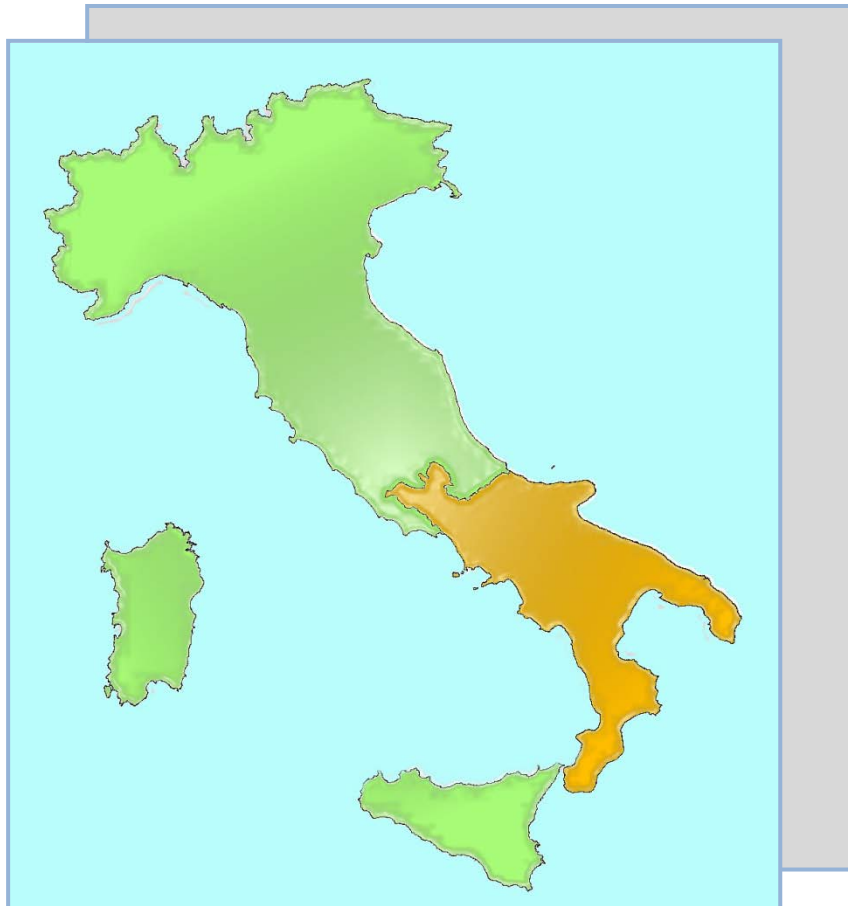
SCHEDE MISURE
AdB Liri-Garigliano e Volturno

R.4.1.D.3

Distretto Idrografico dell' Appennino Meridionale

Autorità di Bacino Nazionale dei Fiumi Liri-Garigliano e Volturno,
Regione Abruzzo, Regione Basilicata, Regione Calabria, Regione Campania,
Regione Lazio, Regione Molise, Regione Puglia

www.ildistrettoidrograficodellappenninomeridionale.it



PIANO DI GESTIONE DEL RISCHIO DI ALLUVIONI

(2007/60/CE – D.Lgs. n 49/2010 – D.Lgs. n.219/2010)

SCHEDE MISURE
UoM Liri-Garigliano

R.4.1.D.3


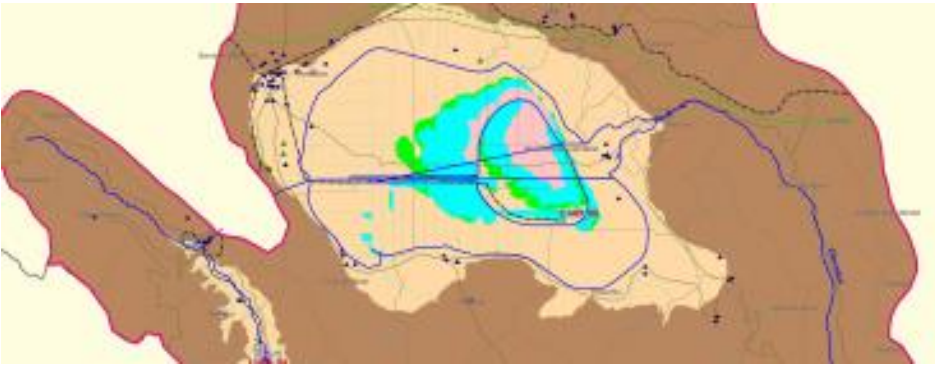
Distretto Idrografico dell' Appennino Meridionale

Autorità di Bacino Nazionale dei Fiumi Liri-Garigliano e Volturno,
Regione Abruzzo, Regione Basilicata, Regione Calabria, Regione Campania,
Regione Lazio, Regione Molise, Regione Puglia
www.ildistrettoidrograficodellappenninomeridionale.it

UNIT OF MANAGEMENT	ITN005
UNITA' DI ANALISI	Tutte le UA dell'UoM UA-09, UA_10, UA 11, UA 12 (costiera)
ARS	Tutte le ARS
TIPO DI MISURA	M21 DI VINCOLO. Interdizione in aree a rischio elevato a tutela della pubblica incolumità e della fruibilità in sicurezza da attuare linee guida, progetti di variante dei PAI, Adeguamento dei Piani Territoriali e di Settore (regionali e provinciali), dei Piani urbanistici Comunali in funzione dei contenuti del PGRA. La misura riguarda tutta la UoM
CODICE UNIVOCO MISURA	01_LG_M21
DESCRIZIONE MISURA	<p>Predisposizione Variante al Piano stralcio di assetto idrogeologico del bacino del fiume Garigliano PSAI-Ri contenente i seguenti aggiornamenti:</p> <ul style="list-style-type: none">• Revisione mappe della pericolosità per il solo fiume Garigliano;• Individuazione delle aree di attenzione per tutto il reticolo considerando:<ul style="list-style-type: none">▪ le aree storicamente inondate;▪ le aree morfologicamente significative;▪ le fasce di rispetto• mappe dei rischio per tutto l'ambito mappato;• Estensione al bacino del Fucino, non Studiato nel piano stralcio con nuova mappatura che verrà predisposta per l'adozione PGRA del dicembre 2015• Adozione transitoria di misure di salvaguardia <p><u>A seguito dell'approvazione della variante di Piano stralcio:</u> adeguamento degli strumenti di pianificazione programmazione del territorio subordinati secondo le indicazioni degli art. 65 commi 5 e 6 del D.Lgs. 152/2006 ed in particolare:</p> <ul style="list-style-type: none">• piani territoriali e programmi regionali ed in particolare, quelli relativi alle attività agricole, zootecniche ed agroforestali, di tutela della qualità delle acque, della gestione dei rifiuti, della tutela dei beni ambientali e della bonifica (Comma 5);• emanazione da parte delle Regioni delle disposizioni di attuazione del piano stesso nel settore urbanistico e la conseguente adozione degli adempimenti necessari al rispetto di tali disposizioni da parte degli Enti territorialmente competenti redattori degli strumenti urbanistici (comma 6).
ASPETTI DELLA MISURA	MISURA AGGREGATA (AGGREGATED). Miglioramento della conoscenza delle aree di pericolosità e rischio Estensione dell'ambito del PSAI-Ri (Piano Stralcio di assetto idrogeologico rischio idraulico Bacino Liri-Garigliano) alle rete dei canali della piana del Fucino.
OBIETTIVO DELLA MISURA	Mitigazione della pericolosità e rischio in aree attualmente non mappate attraverso l'introduzione della normativa di Piano stralcio per la regolamentazione d'uso del territorio e la programmazione degli interventi strutturali e non strutturali.

Distretto Idrografico dell' Appennino Meridionale

Autorità di Bacino Nazionale dei Fiumi Liri-Garigliano e Volturno,
 Regione Abruzzo, Regione Basilicata, Regione Calabria, Regione Campania,
 Regione Lazio, Regione Molise, Regione Puglia
www.ildistrettoidrograficodellappenninomeridionale.it

LOCALIZZAZIONE MISURA		Tutte le aree di pericolosità e rischio, individuate e/o modificate, come risulteranno dalle mappe allegate al PGRA da adottare nel dicembre 2015.
STRALCIO CARTOGRAFICO		 <p>Bacino Liri Garigliano ambito di Modifica del PSAI-Ri</p>  <p>Piana del Fucino ambito di estensione</p>
TAVOLE PGRA		Tutte quelle del Bacino LG
PRIORITA' DI ATTUAZIONE	Fase temporale	I FASE -I° ciclo(2016-2018) Predisposizione progetto di estensione PSAI-Ri (entro giugno 2016); Adozione estensione PSDA (entro dicembre 2016) Misure di salvaguardia da adottare Adeguamento Piani territoriali e programmi regionali (entro 12 mesi dall'approvazione della Variante) Emanazione norme di attuazione della Variante di Piano stralcio nel settore urbanistico (nove mesi dalla pubblicazione della variante); Rispetto delle prescrizioni regionali negli strumenti urbanistici (entro i successivi nove mesi)

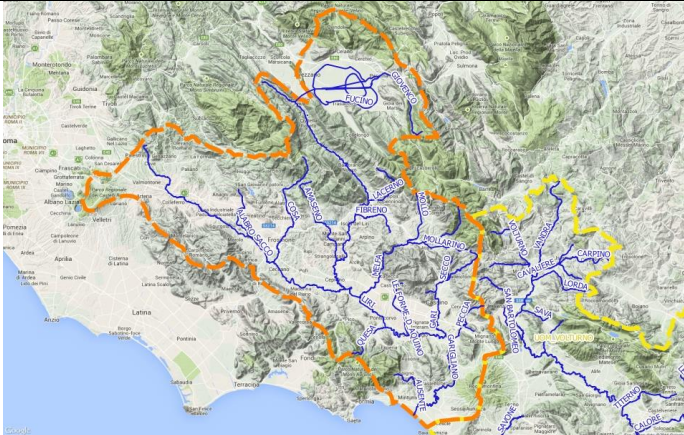
Distretto Idrografico dell' Appennino Meridionale

Autorità di Bacino Nazionale dei Fiumi Liri-Garigliano e Volturno,
Regione Abruzzo, Regione Basilicata, Regione Calabria, Regione Campania,
Regione Lazio, Regione Molise, Regione Puglia
www.ildistrettoidrograficodellappenninomeridionale.it

	Priorità	Molto elevata
AUTORITA' DI APPARTENENZA		AdB LGV
AUTORITA' RESPONSABILE		AdB LGV per la Variante di Piano stralcio, Regioni Abruzzo e Molise, Comuni in area a rischio (70) ed Enti territoriali per l'adeguamento della pianificazione programmazione
PROCESSO DI IMPLEMENTAZIONE		Misure di salvaguardia : Not started Estensione PSAI-ri: Not started
RISORSE FINANZIARIE NECESSARIE (€)		De definire


Distretto Idrografico dell' Appennino Meridionale

Autorità di Bacino Nazionale dei Fiumi Liri-Garigliano e Volturno,
 Regione Abruzzo, Regione Basilicata, Regione Calabria, Regione Campania,
 Regione Lazio, Regione Molise, Regione Puglia
www.ildistrettoidrograficodellappenninomeridionale.it

UNIT OF MANAGEMENT		ITN055
UNITA' DI ANALISI		Da definire
ARS		Da definire
TIPO DI MISURA		M22 RIMOZIONE E RICOLLOCAZIONE: Rimozione da attuare con un avvio di mappa degli edifici abbandonati e dismessi al fine di definire la promozione di iniziative di attuazione per la rimozione edifici ed attività in aree a rischio, da concertare con Regioni e Comuni ed in correlazione con le misure POR –FESR. La misura riguarderà prioritariamente solo alcune aree pilota da individuare
CODICE UNIVOCO MISURA		02_LG_M22.1
DESCRIZIONE MISURA		Avvio di una mappatura degli edifici abbandonati e dismessi in aree di pericolosità da riqualificare e/o da dismettere
ASPETTI DELLA MISURA		Misura individuale (individual)
OBIETTIVO DELLA MISURA		L'azione contenuta nella misura incide sulla consistenza del bene esposto e sulla sua vulnerabilità e conseguentemente anche sul numero di abitanti esposti, diminuendo quindi il rischio complessivo
LOCALIZZAZIONE MISURA		Da definire
STRALCIO CARTOGRAFICO		
TAVOLE PGRA		Andranno Indicare il codice delle tavole del PGRA pericolosità e rischio di riferimento
PRIORITA' DI ATTUAZIONE	Fase temporale	I FASE –1° ciclo(2016-2018)
	Priorità	very high (molto alta)
AUTORITA' DI APPARTENENZA		AdB LGV
AUTORITA' RESPONSABILE		AdB LGV - Regione Molise
PROCESSO DI IMPLEMENTAZIONE		Not started (da avviare)
RISORSE FINANZIARIE NECESSARIE (€)		


Distretto Idrografico dell' Appennino Meridionale

Autorità di Bacino Nazionale dei Fiumi Liri-Garigliano e Volturno,
Regione Abruzzo, Regione Basilicata, Regione Calabria, Regione Campania,
Regione Lazio, Regione Molise, Regione Puglia
www.ildistrettoidrograficodellappenninomeridionale.it

UNIT OF MANAGEMENT	ITN005	
UNITA' DI ANALISI	Tutte le UA dell'UoM UA-09, UA_10, UA 11, UA 12.	
ARS	Tutte le ARS	
TIPO DI MISURA	M24 ALTRE TIPOLOGIE. Stesura programma di monitoraggio sullo stato e comportamento delle infrastrutture e strutture strategiche collegate alle aree di pericolosità idraulica da concertare con Regioni, ANAS, Ferrovie e comuni	
CODICE UNIVOCO MISURA	03_LG_M24.1	
DESCRIZIONE MISURA	Definizione di Linee Guida per il monitoraggio delle strutture ed infrastrutture strategiche con definizione degli standard minimi di riferimento per il monitoraggio. Predisposizione di Norme, e protocolli di gestione, Programmi specifici di monitoraggio	
ASPETTI DELLA MISURA	Misura aggregata (aggregate) definita a livello di DAM e di UoM.	
OBIETTIVO DELLA MISURA	Conoscere la condizione di vulnerabilità di elementi esposti presenti in aree di pericolosità e diffusi sul territorio che rivestono particolare importanza anche per la gestione degli eventi di piena, in base al loro stato ed alla loro collocazione. Esempio: Ospedali, Caserme, Edifici pubblici (Strutture strategiche); Strade, ferrovie reti elettriche reti idriche, metanodotti, Centrali di produzione di energia (Infrastrutture)	
LOCALIZZAZIONE MISURA	Diffusa nell'UoM.	
STRALCIO CARTOGRAFICO		
TAVOLE PGRA	Tutte	
PRIORITA' DI ATTUAZIONE	Fase temporale	Linee guida a livello di Dam 1 fase 1 Ciclo (2016-2018). Protocolli di gestione e programmi di monitoraggio livello i UoM 1 fase 2 Ciclo (2019-2021)
	Priorità	very high (molto alta)
AUTORITA' DI APPARTENENZA	AdB LGV	
AUTORITA' RESPONSABILE	AdB LGV, MATTM, Regioni Lazio, Abruzzo, Campania, Comuni, ANAS, Ferrovie ENEL	
PROCESSO DI IMPLEMENTAZIONE	Not started (da avviare)	
RISORSE FINANZIARIE NECESSARIE (€)		


Distretto Idrografico dell' Appennino Meridionale

Autorità di Bacino Nazionale dei Fiumi Liri-Garigliano e Volturno,
Regione Abruzzo, Regione Basilicata, Regione Calabria, Regione Campania,
Regione Lazio, Regione Molise, Regione Puglia
www.ildistrettoidrograficodellappenninomeridionale.it

UNIT OF MANAGEMENT	ITN005	
UNITA' DI ANALISI	UA -09 Alto Liri	
ARS	N° 1 UA-09_01	
TIPO DI MISURA	M24 ALTRE TIPOLOGIE. Stesura programma di monitoraggio del sistema arginale Liri a Sora di concerto con Regione Lazio (ARDIS) e Comune di Sora	
CODICE UNIVOCO MISURA	04_LG_M24.1	
DESCRIZIONE MISURA	<p>Definizione dei contenuti di un programma di monitoraggio da attuarsi sul sistema arginale. Il programma tende ad individuare:</p> <ul style="list-style-type: none">• Punti di criticità strutturale di varia natura;• Insufficienza idraulica;• Tipologia e tempistica di azioni di controllo;• Interventi di manutenzione necessari;• Definire le azioni, le indagini e di tempi necessari per poter conoscere un livello anche empirico di vulnerabilità del corpo arginale, al fine valutare anche la propensione al dissesto e successivamente la criticità delle aree retro arginali.	
ASPETTI DELLA MISURA	Misura singola (individual) su ambito definito a livello di UA	
OBIETTIVO DELLA MISURA	Mitigazione della pericolosità delle aree retro arginali, collegata a tutti gli obiettivi prioritari della gestione.	
LOCALIZZAZIONE MISURA	Tratto arginato nel centro urbano del Comune di Sora (FR)	
STRALCIO CARTOGRAFICO		
TAVOLE PGRA	010103_08 010103_09	
PRIORITA' DI ATTUAZIONE	Fase temporale	Protocolli di gestione e programmi di monitoraggio livello di UA: 1 fase 2 Ciclo (2019-2021)
	Priorità	very high (molto alta)
AUTORITA' DI APPARTENENZA	AdB LGV	
AUTORITA' RESPONSABILE	AdB LGV, Regione Lazio (ARDIS), Comune di SORA.	
PROCESSO DI IMPLEMENTAZIONE	Not started (da avviare)	
RISORSE FINANZIARIE NECESSARIE (€)		


Distretto Idrografico dell' Appennino Meridionale

Autorità di Bacino Nazionale dei Fiumi Liri-Garigliano e Volturno,
Regione Abruzzo, Regione Basilicata, Regione Calabria, Regione Campania,
Regione Lazio, Regione Molise, Regione Puglia
www.ildistrettoidrograficodellappenninomeridionale.it

UNIT OF MANAGEMENT	ITN005	
UNITA' DI ANALISI	UA -09 Alto Liri	
ARS	N° 1 UA-09_01	
TIPO DI MISURA	M24 ALTRE TIPOLOGIE. Stesura programma di monitoraggio del sistema arginale Liri ad Isola del Liri Sora con Regione Lazio (ARDIS) e Comune di Isola del Liri (FR)	
CODICE UNIVOCO MISURA	05_LG_M24.1	
DESCRIZIONE MISURA	Definizione dei contenuti di un programma di monitoraggio da attuarsi successivamente sul sistema arginale. Il programma tende ad individuare: <ul style="list-style-type: none">• Punti di criticità strutturale di varia natura;• Insufficienza idraulica;• Tipologia e tempistica di azioni di controllo• Interventi di manutenzione necessari• Definire le azioni, le indagini e di tempi necessari per poter conoscere un livello anche empirico di vulnerabilità del corpo arginale, al fine valutare anche la propensione al dissesto e successivamente la criticità delle aree retro arginali.	
ASPETTI DELLA MISURA	Misura singola (individual) su ambito definito a livello di UA	
OBIETTIVO DELLA MISURA	Mitigazione della pericolosità delle aree retro arginali, collegata a tutti gli obiettivi prioritari della gestione	
LOCALIZZAZIONE MISURA	Tratto arginato nel centro urbano del Comune di Isola del Liri (FR)	
STRALCIO CARTOGRAFICO		
TAVOLE PGRA	010103_10	
PRIORITA' DI ATTUAZIONE	Fase temporale	Protocolli di gestione e programmi di monitoraggio livello di UA: 1 fase 2 Ciclo (2019-2021)
	Priorità	very high (molto alta)
AUTORITA' DI APPARTENENZA	AdB LGV	
AUTORITA' RESPONSABILE	AdB LGV, Regione Lazio (ARDIS), Comune di Isola del Liri (FR)	
PROCESSO DI IMPLEMENTAZIONE	Not started (da avviare)	
RISORSE FINANZIARIE NECESSARIE (€)		


Distretto Idrografico dell' Appennino Meridionale

Autorità di Bacino Nazionale dei Fiumi Liri-Garigliano e Volturno,
Regione Abruzzo, Regione Basilicata, Regione Calabria, Regione Campania,
Regione Lazio, Regione Molise, Regione Puglia
www.ildistrettoidrograficodellappenninomeridionale.it

UNIT OF MANAGEMENT	ITN005
UNITA' DI ANALISI	UA -10 Sacco
ARS	N° 1 UA-09_01
TIPO DI MISURA	M24 ALTRE TIPOLOGIE. Stesura programma di monitoraggio del sistema arginale Cosa alla confluenza Sacco e Sacco a Ceccano con Regione Lazio (ARDIS)
CODICE UNIVOCO MISURA	06_LG_M24.1
DESCRIZIONE MISURA	<p>Definizione dei contenuti di un programma di monitoraggio da attuarsi successivamente sul sistema arginale. Il programma tende ad individuare:</p> <ul style="list-style-type: none">• Punti di criticità strutturale di varia natura;• Insufficienza idraulica;• Tipologia e tempistica di azioni di controllo• Interventi di manutenzione necessari• Definire le azioni, le indagini e di tempi necessari per poter conoscere un livello anche empirico di vulnerabilità del corpo arginale, al fine valutare anche la propensione al dissesto e successivamente la criticità delle aree retro arginali.
ASPETTI DELLA MISURA	Misura singola (individual) su ambito definito a livello di UA
OBIETTIVO DELLA MISURA	Mitigazione della pericolosità delle aree retro arginali, collegata a tutti gli obiettivi prioritari della gestione
LOCALIZZAZIONE MISURA	Tratto arginato nel centro urbano del Comune di Ceccano (FR)
STRALCIO CARTOGRAFICO	 <p><i>Sistema arginale fiume Sacco primo tratto Sacco a Ceccano</i></p>


Distretto Idrografico dell' Appennino Meridionale

Autorità di Bacino Nazionale dei Fiumi Liri-Garigliano e Volturno,
Regione Abruzzo, Regione Basilicata, Regione Calabria, Regione Campania,
Regione Lazio, Regione Molise, Regione Puglia
www.ildistrettoidrograficodellappenninomeridionale.it

		
		<i>Sistema arginale Cosa confluenza Sacco II tratto (a monte del primo)</i>
TAVOLE PGRA		010107_11, 010107_12
PRIORITA' DI ATTUAZIONE	Fase temporale	Protocolli di gestione e programmi di monitoraggio livello di UA: 1 fase 2 Ciclo (2019-2021)
	Priorità	very high (molto alta)
AUTORITA' DI APPARTENENZA		AdB LGV
AUTORITA' RESPONSABILE		AdB LGV, Regione Lazio (ARDIS).
PROCESSO DI IMPLEMENTAZIONE		Not started (da avviare)
RISORSE FINANZIARIE NECESSARIE (€)		


Distretto Idrografico dell' Appennino Meridionale

Autorità di Bacino Nazionale dei Fiumi Liri-Garigliano e Volturno,
Regione Abruzzo, Regione Basilicata, Regione Calabria, Regione Campania,
Regione Lazio, Regione Molise, Regione Puglia
www.ildistrettoidrograficodellappenninomeridionale.it

UNIT OF MANAGEMENT	ITN005	
UNITA' DI ANALISI	UA -11 Medio Liri	
ARS	N° 1 UA-01_07	
TIPO DI MISURA	M24 ALTRE TIPOLOGIE. Stesura programma di monitoraggio del sistema arginale Liri a Pontecorvo (FR) Sora con Regione Lazio (ARDIS)	
CODICE UNIVOCO MISURA	07_LG_M24.1	
DESCRIZIONE MISURA	<p>Definizione dei contenuti di un programma di monitoraggio da attuarsi successivamente sul sistema arginale. Il programma tende ad individuare:</p> <ul style="list-style-type: none">• Punti di criticità strutturale di varia natura;• Insufficienza idraulica;• Tipologia e tempistica di azioni di controllo• Interventi di manutenzione necessari• Definire le azioni, le indagini e di tempi necessari per poter conoscere un livello anche empirico di vulnerabilità del corpo arginale, al fine valutare anche la propensione al dissesto e successivamente la criticità delle aree retro arginali.	
ASPETTI DELLA MISURA	Misura singola (individual) su ambito definito a livello di UA	
OBIETTIVO DELLA MISURA	Mitigazione della pericolosità delle aree retro arginali, collegata a tutti gli obiettivi prioritari della gestione	
LOCALIZZAZIONE MISURA	Tratto arginato nel centro urbano di Pontecorvo (FR)	
STRALCIO CARTOGRAFICO		
TAVOLE PGRA	010103_16, 010103_17	
PRIORITA' DI ATTUAZIONE	Fase temporale	Protocolli di gestione e programmi di monitoraggio livello di UA: 1 fase 2 Ciclo (2019-2021)
	Priorità	very high (molto alta)
AUTORITA' DI APPARTENENZA	AdB LGV	
AUTORITA' RESPONSABILE	ADB LGV, Regione Lazio (ARDIS).	
PROCESSO DI IMPLEMENTAZIONE	Not started (da avviare)	
RISORSE FINANZIARIE NECESSARIE (€)		

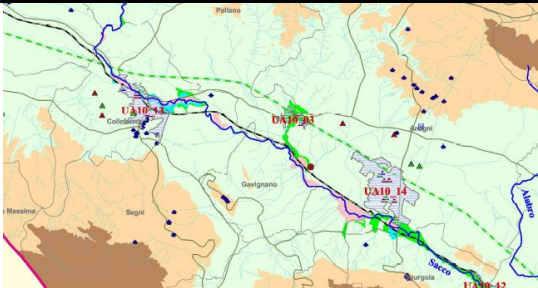
Distretto Idrografico dell' Appennino Meridionale

Autorità di Bacino Nazionale dei Fiumi Liri-Garigliano e Volturno,
Regione Abruzzo, Regione Basilicata, Regione Calabria, Regione Campania,
Regione Lazio, Regione Molise, Regione Puglia
www.ildistrettoidrograficodellappenninomeridionale.it

UNIT OF MANAGEMENT	ITN005	
UNITA' DI ANALISI	UA -11 Medio Liri	
ARS	N° 1 UA-11_15	
TIPO DI MISURA	M24 ALTRE TIPOLOGIE. Stesura programma di monitoraggio del sistema arginale Liri a Ceprano (FR) con Regione Lazio (ARDIS)	
CODICE UNIVOCO MISURA	08_LG_M24.1	
DESCRIZIONE MISURA	<p>Definizione dei contenuti di un programma di monitoraggio da attuarsi successivamente sul sistema arginale. Il programma tende ad individuare:</p> <ul style="list-style-type: none">• Punti di criticità strutturale di varia natura;• Insufficienza idraulica;• Tipologia e tempistica di azioni di controllo• Interventi di manutenzione necessari• Definire le azioni, le indagini e di tempi necessari per poter conoscere un livello anche empirico di vulnerabilità del corpo arginale, al fine valutare anche la propensione al dissesto e successivamente la criticità delle aree retro arginali.	
ASPETTI DELLA MISURA	Misura singola (individual) su ambito definito a livello di UA	
OBIETTIVO DELLA MISURA	Mitigazione della pericolosità delle aree retro arginali, collegata a tutti gli obiettivi prioritari della gestione	
LOCALIZZAZIONE MISURA	Tratto arginato nel centro urbano di Ceprano (FR)	
STRALCIO CARTOGRAFICO		
TAVOLE PGRA	010103_13	
PRIORITA' DI ATTUAZIONE	Fase temporale	Protocolli di gestione e programmi di monitoraggio livello di UA: 1 fase 2 Ciclo (2019-2021)
	Priorità	very high (molto alta)
AUTORITA' DI APPARTENENZA	AdB LGV	
AUTORITA' RESPONSABILE	ADB LGV, Regione Lazio (ARDIS)	
PROCESSO DI IMPLEMENTAZIONE	Not started (da avviare)	
RISORSE FINANZIARIE NECESSARIE (€)		

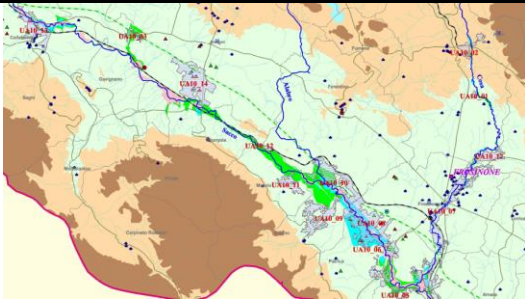
Distretto Idrografico dell' Appennino Meridionale

Autorità di Bacino Nazionale dei Fiumi Liri-Garigliano e Volturno,
 Regione Abruzzo, Regione Basilicata, Regione Calabria, Regione Campania,
 Regione Lazio, Regione Molise, Regione Puglia
www.ildistrettoidrograficodellappenninomeridionale.it

UNIT OF MANAGEMENT		ITN005
UNITA' DI ANALISI		Tutte, in particolare UA -10 Sacco
ARS		Per UA_10 tutte le ARS
TIPO DI MISURA		M24 ALTRE TIPOLOGIE. Stesura programma di monitoraggio sui processi di bonifica ambientale da concertare con Regioni e/o Commissariati in correlazione con i Piani di tutela delle Acque e Piano di Gestione Acque. La misura riguarderà solo alcune aree della UoM da stabilire. Nella presente misura è indicata come prima area di prevalente interesse quella delle aree industriali sul fiume Sacco, nei comuni di Colleferro e Ceccano.
CODICE UNIVOCO MISURA		09_LG_M24.1
DESCRIZIONE MISURA		Definizione dei contenuti di un programma di monitoraggio delle azioni di bonifica ambientale
ASPETTI DELLA MISURA		Misura singola (individual) localizzata in ambiti territoriali identificati finalizzata alla gestione e controllo del processo di bonifica correlato al raggiungimento degli obiettivi di qualità definiti, ed alla generale riqualificazione ambientale dell'area interessata.
OBIETTIVO DELLA MISURA		La misura concorre al raggiungimento dell'obiettivo di protezione dell'ambiente
LOCALIZZAZIONE MISURA		Area industriale di Frosinone sul fiume Sacco. Altre aree da definire a livello di UoM
STRALCIO CARTOGRAFICO		
TAVOLE PGRA		010107_08, 010107_09, 010107_10, 010107_11, 010108_04
PRIORITA' DI ATTUAZIONE	Fase temporale	Protocolli di gestione e programmi di monitoraggio a livello Uom 1 fase 1 Ciclo (2016-2018). Attuazione a livello di UA individuata 1 fase 2 Ciclo (2019-2021)
	Priorità	very high (molto alta)
AUTORITA' DI APPARTENENZA		AdB LGV
AUTORITA' RESPONSABILE		AdB LGV, Regione Lazio, Provincia di Frosinone
PROCESSO DI IMPLEMENTAZIONE		Not started (da avviare)
RISORSE FINANZIARIE NECESSARIE (€)		


Distretto Idrografico dell' Appennino Meridionale

Autorità di Bacino Nazionale dei Fiumi Liri-Garigliano e Volturno,
 Regione Abruzzo, Regione Basilicata, Regione Calabria, Regione Campania,
 Regione Lazio, Regione Molise, Regione Puglia
www.ildistrettoidrograficodellappenninomeridionale.it

UNIT OF MANAGEMENT	ITNO05	
UNITA' DI ANALISI	UA_10 altre da definire al livello di UoM	
ARS	Da definire	
TIPO DI MISURA	M24 ALTRE TIPOLOGIE. Predisposizione di protocolli di intesa legati alla valutazione di potenziali inquinamenti, in caso di alluvione, derivati da industrie e siti a rischio rilevante; da concertare con Regioni e/o Commissariati in correlazione con i Piani di tutela delle Acque e Piano di Gestione Acque. La misura riguarderà solo alcune aree della UoM da stabilire. <i>(Aree in cui insistono impianti ed attività a rischio rilevante)</i> Prioritariamente si individua l'area industriale di Frosinone, Ceccano, Ferentino, Colferro in cui sono presenti anche industrie a rischio rilevante.	
CODICE UNIVOCO MISURA	10_LG_M24.1	
DESCRIZIONE MISURA	Definizione di protocolli di intesa finalizzati a valutare gli effetti potenziali sulle acque e sul suolo, di inquinanti derivanti da industrie localizzate in aree di pericolosità e/o a rischio di incidente rilevante	
ASPETTI DELLA MISURA	Misura aggregata (aggregated) localizzata in ambiti territoriali da identificare a livello di UoM.	
OBIETTIVO DELLA MISURA	La misura concorre al raggiungimento dell'obiettivo di protezione dell'ambiente	
LOCALIZZAZIONE MISURA	Area industriale bacino dei fiumi Sacco e Cosa. Altre aree da definire a livello di UoM	
STRALCIO CARTOGRAFICO		
TAVOLE PGRA	010107_08, 010107_09, 010107_10, 010107_11, 010108_04	
PRIORITA' DI ATTUAZIONE	Fase temporale	Protocolli di gestione e programmi di monitoraggio a livello UoM 1 fase 1 Ciclo (2016-2018). Attuazione a livello di UA individuata 1 fase 2 Ciclo (2019-2021)
	Priorità	very high (molto alta)
AUTORITA' DI APPARTENENZA	AdB LGV	
AUTORITA' RESPONSABILE	ADB LGV, Regione Lazio/provincia di Frosinone	
PROCESSO DI IMPLEMENTAZIONE	Not started (da avviare)	
RISORSE FINANZIARIE NECESSARIE (€)		


Distretto Idrografico dell' Appennino Meridionale

Autorità di Bacino Nazionale dei Fiumi Liri-Garigliano e Volturno,
 Regione Abruzzo, Regione Basilicata, Regione Calabria, Regione Campania,
 Regione Lazio, Regione Molise, Regione Puglia
www.ildistrettoidrograficodellappenninomeridionale.it

UNIT OF MANAGEMENT	ITN005	
UNITA' DI ANALISI	Tutte	
ARS	Tutte	
TIPO DI MISURA	M24.2 ALTRE TIPOLOGIE. Gestione proattiva/propositiva.	
CODICE UNIVOCO MISURA	11_LG_M24.2	
DESCRIZIONE MISURA	<p>Misura da attivare attraverso la correlazione e condivisione delle azioni del PGRA tra Enti a livello di DAM e di UoM mediante:</p> <ul style="list-style-type: none"> • Stipula di accordi (atti, intese); • Creazione di una piattaforma informativa di condivisione dei dati (utile anche al successivo monitoraggio del piano); • Predisposizione linee guida delle misure di compensazione; • Avvio del 1° programma di misure per la strategia dell'adattamento ai cambiamenti climatici d'intesa con il MATTM e le Regioni. 	
ASPETTI DELLA MISURA	MISURA AGGREGATA (AGGREGATED) di interesse per tutta l'UoM	
OBIETTIVO DELLA MISURA	Miglioramento dell'azione sinergica tra Enti competenti in materia di rischio di alluvioni. Interessa tutti e quattro gli obiettivi della gestione.	
LOCALIZZAZIONE MISURA	Tutta l'UoM	
STRALCIO CARTOGRAFICO		
TAVOLE PGRA	Tutte	
PRIORITA' DI ATTUAZIONE	Fase temporale	Stipula di accordi al livello di DAM 1 fase 1 Ciclo (2016-2018). Stipula di accordi al livello di UoM 1 fase 2 Ciclo (2019-2021)
	Priorità	very high (molto alta)
AUTORITA' DI APPARTENENZA	AdB LGV	
AUTORITA' RESPONSABILE	AdB LGV, Regioni (Abruzzo, Lazio, Campania), Sovrintendenze, Provincie, Comuni e d Enti territoriali dell'UoM	
PROCESSO DI IMPLEMENTAZIONE	Not started (da avviare)	
RISORSE FINANZIARIE NECESSARIE (€)		

Distretto Idrografico dell' Appennino Meridionale

Autorità di Bacino Nazionale dei Fiumi Liri-Garigliano e Volturno,
Regione Abruzzo, Regione Basilicata, Regione Calabria, Regione Campania,
Regione Lazio, Regione Molise, Regione Puglia
www.ildistrettoidrograficodellappenninomeridionale.it

UNIT OF MANAGEMENT	ITN005	
UNITA' DI ANALISI	Tutte	
ARS	Tutte	
TIPO DI MISURA	M24 ALTRE TIPOLOGIE: Estensione, approfondimenti locali degli studi di pericolosità e rischio idraulico	
CODICE UNIVOCO MISURA	12_LG_M.24.3	
DESCRIZIONE MISURA	Misure aggiornamento/estensione degli studi ai corsi d'acqua secondari della UoM. Ampliare il quadro della conoscenza attraverso Integrazioni/revisioni dei dati: topografici, idrologici, morfologici e morfometrici, individuazione dei beni esposti e degli Ab. a rischio. Mappatura della pericolosità (anche mediante applicazione modelli 2D) e rischio di alluvione.	
ASPETTI DELLA MISURA	MISURE AGGREGATA (AGGREGATED)	
OBIETTIVO DELLA MISURA	Ampliamento della conoscenza sulla pericolosità e rischio. Si collega a tutti gli obiettivi prioritari della gestione	
LOCALIZZAZIONE MISURA	Ambiti prioritari di aggiornamento: Provincia di Frosinone <ul style="list-style-type: none">• T. Magnene - Comune di Isola del Liri;• Rio Fontechiari - Comuni di Broccostella ed Arpino.• Forma Quesa affluente in dx del Liri - Comuni di Pontecorvo, Esperia• Le Forme di Aquino, affluente in sx Liri - Comuni di Aquino, Pontecorvo• Fiume Peccia affluente in sx del Garigliano - Comune di Sant'Ambrogio sul Garigliano;• Provincia di Latina;• Torrente Ausente affluente in dx Garigliano - Comune di Minturno.• Zone dove sono occorsi eventi alluvionali documentati e non ancora oggetto di piano Ambiti secondari di aggiornamento: restante reticolo idrografico fino al VI ordine	
STRALCIO CARTOGRAFICO		
TAVOLE PGRA	Da predisporre	
PRIORITA' DI ATTUAZIONE	Fase temporale	I FASE 1 ciclo acquisizione dati (2016-2018), 1 FASE 2 ciclo espletamento studi (2019-2021)
	Priorità	Very High (molto alta)


Distretto Idrografico dell' Appennino Meridionale

*Autorità di Bacino Nazionale dei Fiumi Liri-Garigliano e Volturno,
Regione Abruzzo, Regione Basilicata, Regione Calabria, Regione Campania,
Regione Lazio, Regione Molise, Regione Puglia*
www.ildistrettoidrograficodellappenninomeridionale.it

AUTORITA' DI APPARTENENZA	AdB LGV
AUTORITA' RESPONSABILE	AdB LGV Regione Lazio, provincia di FR e LT.
PROCESSO DI IMPLEMENTAZIONE	NOT STARTED
RISORSE FINANZIARIE NECESSARIE (€)	

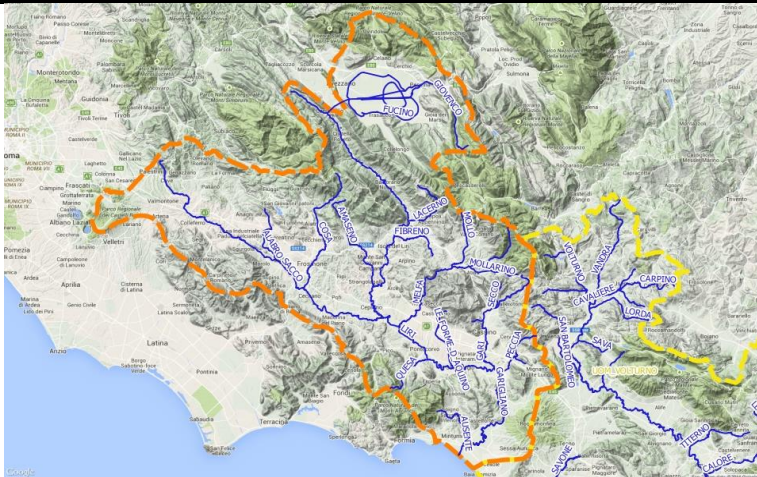
Distretto Idrografico dell' Appennino Meridionale

Autorità di Bacino Nazionale dei Fiumi Liri-Garigliano e Volturno,
 Regione Abruzzo, Regione Basilicata, Regione Calabria, Regione Campania,
 Regione Lazio, Regione Molise, Regione Puglia
www.ildistrettoidrograficodellappenninomeridionale.it

UNIT OF MANAGEMENT	ITN005	
UNITA' DI ANALISI	Tutte	
ARS	Tutte	
TIPO DI MISURA	M24 ALTRE TIPOLOGIE: Studi dei fenomeni collegati al rischio idraulico (processi di versante, trasporto solido, tratti tombati, alvei strada);	
CODICE UNIVOCO MISURA	15_LG_M24.3	
DESCRIZIONE MISURA	Predisposizione di linee guida e manuali tecnici contenenti criteri e metodi per valutare l'influenza dei processi di versanti sulle aree di pericolosità di alluvione. Studi dei fenomeni collegati al rischio idraulico (processi di versante, trasporto solido, tratti tombati, alvei strada).	
ASPETTI DELLA MISURA	Misura aggregata (aggregated) che interessa ambiti territoriali diffusi, nella UoM.	
OBIETTIVO DELLA MISURA	La misura concorre al raggiungimento di tutti gli obiettivi attraverso l'approfondimento di conoscenza delle aree di pericolosità	
LOCALIZZAZIONE MISURA	Riguarda aree diffuse a livello di UoM.	
STRALCIO CARTOGRAFICO		
TAVOLE PGRA	In base alla precisa definizione delle aree	
PRIORITA' DI ATTUAZIONE	Fase temporale	Predisposizione Linee Guida e manuali tecnici a livello di UoM 1 fase 1 Ciclo (2016-2018); Approfondimenti in ambito di UA fase 2 Ciclo (2019-2021);
	Priorità	very high (molto alta)
AUTORITA' DI APPARTENENZA	AdB LGV	
AUTORITA' RESPONSABILE	ADB LGV, Regioni Lazio ed Abruzzo	
PROCESSO DI IMPLEMENTAZIONE	Not started (da avviare)	
RISORSE FINANZIARIE NECESSARIE (€)		


Distretto Idrografico dell' Appennino Meridionale

Autorità di Bacino Nazionale dei Fiumi Liri-Garigliano e Volturno,
 Regione Abruzzo, Regione Basilicata, Regione Calabria, Regione Campania,
 Regione Lazio, Regione Molise, Regione Puglia
www.ildistrettoidrograficodellappenninomeridionale.it

UNIT OF MANAGEMENT		ITN005
UNITA' DI ANALISI		Tutte
ARS		Tutte
TIPO DI MISURA		M24 ALTRE TIPOLOGIE: Sistemazione e georeferenziazione del catasto delle opere idrauliche
CODICE UNIVOCO MISURA		19_LG_M24.3
DESCRIZIONE MISURA		Costruzione di un archivio georeferenziato delle opere idrauliche fluviali e marittime sulla base dei dati attualmente in possesso dagli studi sui Piani stralcio, per successive verifiche e d aggiornamenti
ASPETTI DELLA MISURA		Misura aggregata (aggregated) che interessa tutta la UoM, e consiste nella messa a sistema delle informazioni su circa 250 opere idrauliche esistenti a livello di UoM.
OBIETTIVO DELLA MISURA		Disporre di un sistema di conoscenze utile anche per l'implementazione dei programmi di manutenzione idraulica, collegati alla gestione della pericolosità e del rischio.
LOCALIZZAZIONE MISURA		Riguarda aree diffuse a livello di UoM.
STRALCIO CARTOGRAFICO		
TAVOLE PGRA		Tutte
PRIORITA' DI ATTUAZIONE	Fase temporale	1 fase (2016-2021) da suddividere per cicli in base agli ambiti;
	Priorità	very high (molto alta)
AUTORITA' DI APPARTENENZA		AdB LGV
AUTORITA' RESPONSABILE		ADB LGV, Regioni Lazio ed Abruzzo, Provincie di AQ, FR, RM, LT
PROCESSO DI IMPLEMENTAZIONE		Not started (da avviare)
RISORSE FINANZIARIE NECESSARIE (€)		


Distretto Idrografico dell' Appennino Meridionale

Autorità di Bacino Nazionale dei Fiumi Liri-Garigliano e Volturno,
Regione Abruzzo, Regione Basilicata, Regione Calabria, Regione Campania,
Regione Lazio, Regione Molise, Regione Puglia
www.ildistrettoidrograficodellappenninomeridionale.it

UNIT OF MANAGEMENT	ITN005	
UNITA' DI ANALISI	Tutte	
ARS	Tutte	
TIPO DI MISURA	M24 ALTRE TIPOLOGIE: Mantenimento e miglioramento delle condizioni morfologiche legate al buon livello di qualità del corpo idrico, di concerto con le Regioni, Consorzi di Bonifica e Comuni ed in correlazione con i Piani di tutela delle Acque e del Piano di Gestione Acque.	
CODICE UNIVOCO MISURA	20_LG_M24.4	
DESCRIZIONE MISURA	Redazione di Protocolli specifici, o Programma di collegamento con le misure del PGA livello di UoM, per la definizione delle azioni di mantenimento e/o miglioramento della qualità morfologiche dei corsi d'acqua. Ipotesi progettuali su ambiti pilota circoscritti definiti in accordo con Regioni ed Autorità idrauliche. Può essere attuata anche all'interno dei contratti di fiume.	
ASPETTI DELLA MISURA	MISURA AGGRAGATA (AGGREGATED) che interessa in maniera diffusa tutto il reticolo fluviale della UoM	
OBIETTIVO DELLA MISURA	Prevenire la condizione di dissesto degli alvei, favorire il trasporto solido evitare artificializzazioni spinte dell'alveo.	
LOCALIZZAZIONE MISURA	Reticolo idrografico della UoM	
STRALCIO CARTOGRAFICO		
TAVOLE PGRA	Tutte	
PRIORITA' DI ATTUAZIONE	Fase temporale	Protocolli specifici, o Programma di collegamento con le misure del PGA livello di UoM 1 fase 2 ciclo (2019-2021). Ipotesi progettuali su ambiti pilota 1 fase 2 ciclo (2019-2021)
	Priorità	very high (molto alta)
AUTORITA' DI APPARTENENZA	AdB LGV	
AUTORITA' RESPONSABILE	ADB LGV, Regioni Lazio, Abruzzo e Campania, ARDIS Province di IS, CE, BN, AV,	
PROCESSO DI IMPLEMENTAZIONE	Not started (da avviare)	
RISORSE FINANZIARIE NECESSARIE(€)		

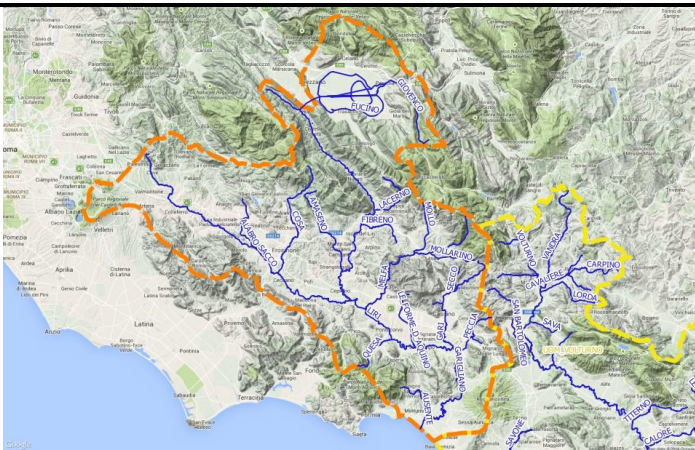
Distretto Idrografico dell' Appennino Meridionale

Autorità di Bacino Nazionale dei Fiumi Liri-Garigliano e Volturno,
Regione Abruzzo, Regione Basilicata, Regione Calabria, Regione Campania,
Regione Lazio, Regione Molise, Regione Puglia
www.ildistrettoidrograficodellappenninomeridionale.it

UNIT OF MANAGEMENT	ITN005	
UNITA' DI ANALISI	Tutte, con definizione di ambito pilota	
ARS	Tutte	
TIPO DI MISURA	M24 ALTRE TIPOLOGIE: Salvaguardia delle opere di approvvigionamento idrico, di concerto con le Regioni, Consorzi di Bonifica ed in correlazione con i Piani di tutela delle Acque, Piano di Gestione Acque. La misura riguarda in maniera diffusa tutta la UoM.	
CODICE UNIVOCO MISURA	21_LG_M24.4	
DESCRIZIONE MISURA	Redazione di Linee Guida a livello di DAM, protocolli tecnici, manuali specifici, per la definizione delle azioni di prevenzione del dissesto delle opere di approvvigionamento idrico (acquedotti, reti di distribuzione, serbatoi in aree di pericolosità; <ul style="list-style-type: none">• prevenzione dal dissesto di centrali idroelettriche in aree di pericolosità;• gestione degli invasi in caso di piena (anche con piani di laminazione) Può essere attuata anche all'interno dei contratti di fiume.	
ASPETTI DELLA MISURA	MISURA AGGREGATA (AGGREGATED) che interessa in maniera diffusa tutto il reticolo fluviale della UoM	
OBIETTIVO DELLA MISURA	Garantire la funzionalità delle opere di approvvigionamento e la funzionalità degli invasi in caso di eventi di piena.	
LOCALIZZAZIONE MISURA	Tutta la UoM	
STRALCIO CARTOGRAFICO		
TAVOLE PGRA	Tutte	
PRIORITA' DI ATTUAZIONE	Fase temporale	Linee Guida, protocolli tecnici, manuali specifici 1 fase 2 ciclo (2019-2021) con definizione ambito pilota ed eventuali ipotesi progettuali. Ipotesi progettuali su ambiti pilota 1 fase 2 ciclo (2019-2021)
	Priorità	very high (molto alta)
AUTORITA' DI APPARTENENZA	AdB LGV	
AUTORITA' RESPONSABILE	ADB LGV, Regioni Lazio, Abruzzo e Campania, ARDIS Provincie di AQ, FR, RM, LT, CE.	
PROCESSO DI IMPLEMENTAZIONE	Not started (da avviare)	
RISORSE FINANZIARIE NECESSARIE (€)		

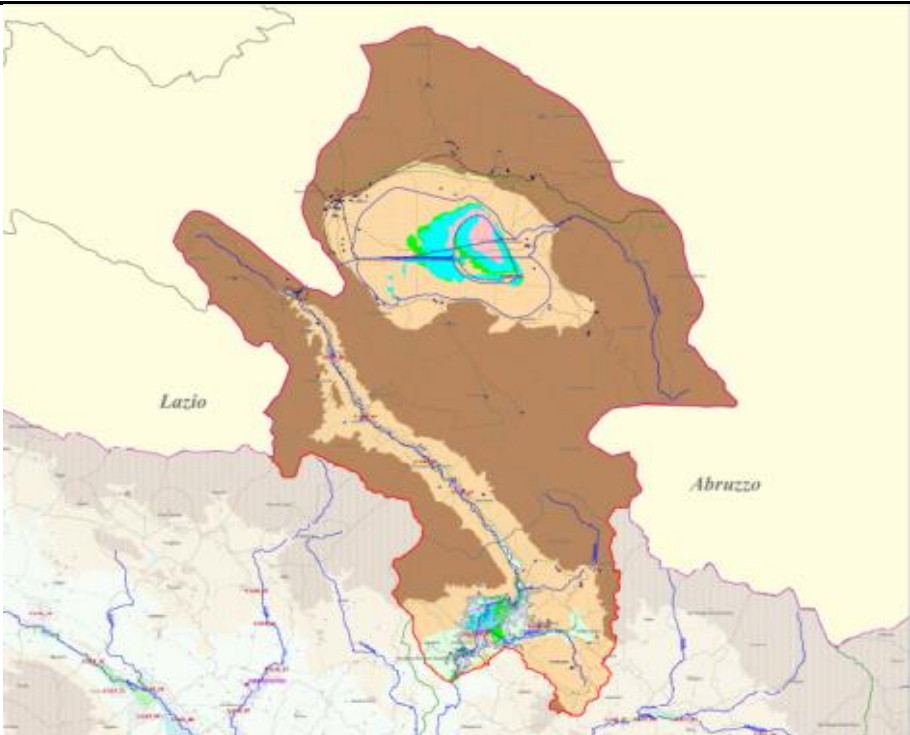
Distretto Idrografico dell' Appennino Meridionale

Autorità di Bacino Nazionale dei Fiumi Liri-Garigliano e Volturno,
 Regione Abruzzo, Regione Basilicata, Regione Calabria, Regione Campania,
 Regione Lazio, Regione Molise, Regione Puglia
www.ildistrettoidrograficodellappenninomeridionale.it

UNIT OF MANAGEMENT	ITN005	
UNITA' DI ANALISI	Tutte	
ARS	Tutte	
TIPO DI MISURA	M24 ALTRE TIPOLOGIE: Implementazione delle conoscenze e dei dati relativi ai beni culturali a rischio di concerto con il MIBACT e della Sovrintendenza del Lazio, Abruzzo e Campania. La misura riguarda tutta la UoM.	
CODICE UNIVOCO MISURA	22_LG_M24.4	
DESCRIZIONE MISURA	Redazione di Linee Guida a livello di DAM, protocolli tecnici, manuali specifici, per la definizione delle azioni di implementazione ed aggiornamento del censimento e caratterizzazione del patrimonio di beni culturali esistenti e sul loro grado di vulnerabilità agli eventi di piena. Può essere attuata anche all'interno dei contratti di fiume.	
ASPETTI DELLA MISURA	Misura aggregata (aggregated) che interessa in maniera diffusa tutta la UoM	
OBIETTIVO DELLA MISURA	Misura direttamente collegata al terzo obiettivo prioritario Tutela dei Beni Culturali.	
LOCALIZZAZIONE MISURA	Tutta la UoM	
STRALCIO CARTOGRAFICO		
TAVOLE PGRA	Tutte	
PRIORITA' DI ATTUAZIONE	Fase temporale	Linee Guida, protocolli tecnici, manuali specifici, 1 fase 2 ciclo (2019-2021).
	Priorità	very high (molto alta)
AUTORITA' DI APPARTENENZA	AdB LGV	
AUTORITA' RESPONSABILE	ADB LGV, MIBACT Regioni Lazio, Abruzzo e Campania, e relative Sovrintendenze	
PROCESSO DI IMPLEMENTAZIONE	Not started (da avviare)	
RISORSE FINANZIARIE NECESSARIE (€)		

Distretto Idrografico dell' Appennino Meridionale

Autorità di Bacino Nazionale dei Fiumi Liri-Garigliano e Volturno,
Regione Abruzzo, Regione Basilicata, Regione Calabria, Regione Campania,
Regione Lazio, Regione Molise, Regione Puglia
www.ildistrettoidrograficodellappenninomeridionale.it

UNIT OF MANAGEMENT	ITN005
UNITA' DI ANALISI	UA-09
ARS	Tutte
TIPO DI MISURA	M24 ALTRE TIPOLOGIE: Valutazione dello stato vegetazionale in ambito fluviale e costiero al fine della conservazione e/o ripristino; di concerto con le Regioni ed in correlazione con i Piani di tutela delle Acque e Piano di Gestione Acque.
CODICE UNIVOCO MISURA	24_LG_M24.4
DESCRIZIONE MISURA	Redazione di Linee Guida a livello di DAM, protocolli tecnici, manuali specifici, per la definizione di criteri di valutazione dello stato della vegetazione in ambiti fluviale e costiero, finalizzato alla classificazione delle specie presenti ed alla valutazione del loro rapporto con gli ecosistemi fluviali e costieri. Ipotesi progettuali di interventi sullo stato vegetazionale in ambito di UA nei tratti naturali lungo i fiumi Liri e Fibreno definiti in accordo con le Regioni. Può essere attuata anche all'interno dei contratti di fiume.
ASPETTI DELLA MISURA	Misura aggregata (aggregated) che interessa in maniera diffusa tutta la UoM
OBIETTIVO DELLA MISURA	Misura direttamente collegata al secondo obiettivo prioritario Tutela dell'ambiente.
LOCALIZZAZIONE MISURA	UoM, UA 09
STRALCIO CARTOGRAFICO	
TAVOLE PGRA	Quelle di ambito Fiume Liri 010103_01 fino a 010103_10; fiume Fibreno 010104_01, 010104_02
PRIORITA' DI	Fase
	Linee Guida a livello di DAM, protocolli tecnici, manuali specifici a livello di UoM 1

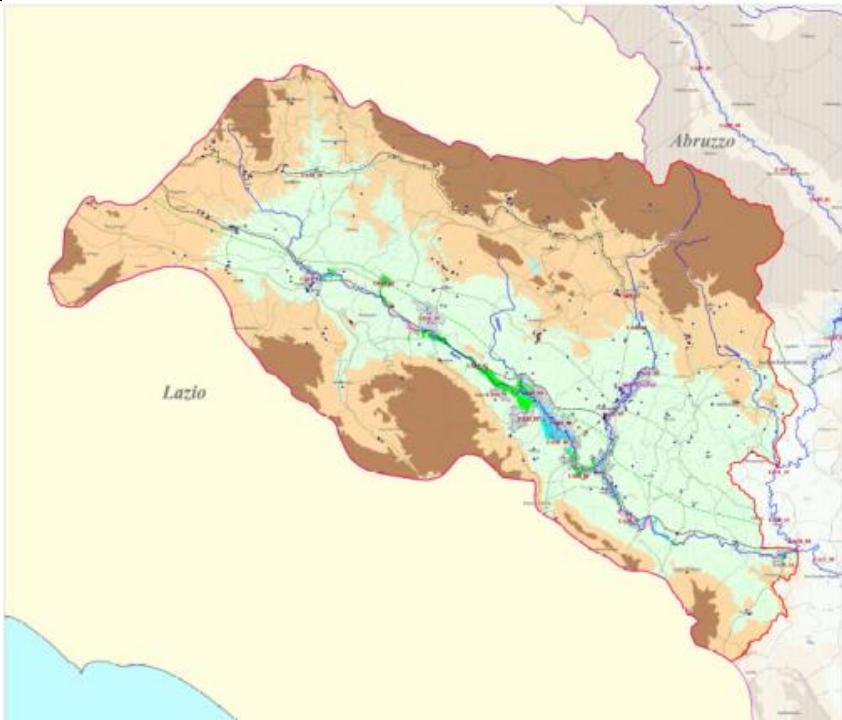
Distretto Idrografico dell' Appennino Meridionale

*Autorità di Bacino Nazionale dei Fiumi Liri-Garigliano e Volturno,
Regione Abruzzo, Regione Basilicata, Regione Calabria, Regione Campania,
Regione Lazio, Regione Molise, Regione Puglia*
www.ildistrettoidrograficodellappenninomeridionale.it

ATTUAZIONE	temporale	fase 1 ciclo (2016-2018). Ipotesi progettuali preliminari 1 fase 2 ciclo (2019-2021)
	Priorità	very high (molto alta)
AUTORITA' DI APPARTENENZA		AdB LGV
AUTORITA' RESPONSABILE		AdB LGV, MIBACT Regioni Abruzzo, Lazio, e relative Sovrintendenze.
PROCESSO DI IMPLEMENTAZIONE		Not started (da avviare)
RISORSE FINANZIARIE NECESSARIE (€)		

Distretto Idrografico dell' Appennino Meridionale

Autorità di Bacino Nazionale dei Fiumi Liri-Garigliano e Volturno,
Regione Abruzzo, Regione Basilicata, Regione Calabria, Regione Campania,
Regione Lazio, Regione Molise, Regione Puglia
www.ildistrettoidrograficodellappenninomeridionale.it

UNIT OF MANAGEMENT	ITN055
UNITA' DI ANALISI	UA_10 Sacco
ARS	Tutte
TIPO DI MISURA	M24 ALTRE TIPOLOGIE: Valutazione dello stato vegetazionale in ambito fluviale e costiero al fine della conservazione e/o ripristino; di concerto con le Regioni ed in correlazione con i Piani di tutela delle Acque e Piano di Gestione Acque.
CODICE UNIVOCO MISURA	25_LG_M24.4
DESCRIZIONE MISURA	Redazione di Linee Guida a livello di DAM, protocolli tecnici, manuali specifici, per la definizione di criteri di valutazione dello stato della vegetazione in ambito fluviale e costiero, finalizzato alla classificazione delle specie presenti ed alla valutazione del loro rapporto con gli ecosistemi fluviali e costieri. Ipotesi progettuali di interventi sullo stato vegetazionale in ambito di UA nei tratti naturali lungo il fiume Liri definiti in accordo con le Regioni. Può essere attuata anche all'interno dei contratti di fiume.
ASPETTI DELLA MISURA	Misura aggregata (aggregated) che interessa in maniera diffusa tutta la UoM
OBIETTIVO DELLA MISURA	Misura direttamente collegata al secondo obiettivo prioritario Tutela dell'ambiente.
LOCALIZZAZIONE MISURA	UoM UA_10
STRALCIO CARTOGRAFICO	
TAVOLE PGRA	Quelle di ambito UA_10: fiume Sacco da 010107_01 a 010107_15; fiume Cosa 010108_01 a 010108_04

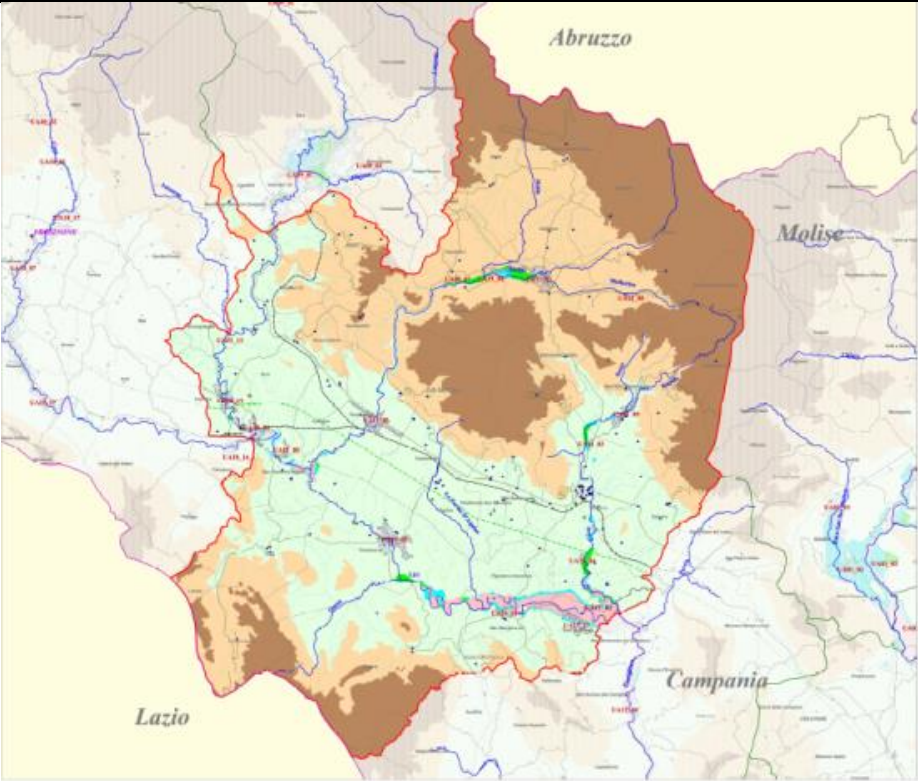
Distretto Idrografico dell' Appennino Meridionale

*Autorità di Bacino Nazionale dei Fiumi Liri-Garigliano e Volturno,
Regione Abruzzo, Regione Basilicata, Regione Calabria, Regione Campania,
Regione Lazio, Regione Molise, Regione Puglia*
www.ildistrettoidrograficodellappenninomeridionale.it

PRIORITA' DI ATTUAZIONE	Fase temporale	Linee Guida, protocolli tecnici, manuali specifici a livello di UoM 1 fase 1 ciclo (2016-2018). Ipotesi progettuali preliminari. 1 fase 2 ciclo (2019-2021)
	Priorità	very high (molto alta)
AUTORITA' DI APPARTENENZA		AdB LGV
AUTORITA' RESPONSABILE		AdB Regione Lazio, MIBACT, Sovrintendenza ai beni culturali
PROCESSO DI IMPLEMENTAZIONE		Not started (da avviare)
RISORSE FINANZIARIE NECESSARIE (€)		

Distretto Idrografico dell' Appennino Meridionale

Autorità di Bacino Nazionale dei Fiumi Liri-Garigliano e Volturno,
Regione Abruzzo, Regione Basilicata, Regione Calabria, Regione Campania,
Regione Lazio, Regione Molise, Regione Puglia
www.ildistrettoidrograficodellappenninomeridionale.it

UNIT OF MANAGEMENT	ITN005
UNITA' DI ANALISI	UA_11 Medio Liri
ARS	Tutte
TIPO DI MISURA	M24 ALTRE TIPOLOGIE: Valutazione dello stato vegetazionale in ambito fluviale e costiero al fine della conservazione e/o ripristino; di concerto con le Regioni ed in correlazione con i Piani di tutela delle Acque e Piano di Gestione Acque. La misura riguarda tutta la UoM con proposta di ipotesi progettuali in ambiti pilota
CODICE UNIVOCO MISURA	26_LG_M24.4
DESCRIZIONE MISURA	Redazione di Linee Guida a livello di DAM, protocolli tecnici, manuali specifici, per la definizione di criteri di valutazione dello stato della vegetazione in ambito fluviale e costiero, finalizzato alla classificazione delle specie presenti ed alla valutazione del loro rapporto con gli ecosistemi fluviali e costieri. Ipotesi progettuali di interventi sullo stato vegetazionale in ambito di UA da definire in accordo con le Regioni, fiume Liri e Melfa. Può essere attuata anche all'interno dei contratti di fiume.
ASPETTI DELLA MISURA	MISURA AGGREGATA (AGGREGATED) che interessa in maniera diffusa tutta la UoM.
OBIETTIVO DELLA MISURA	Misura direttamente collegata al secondo obiettivo prioritario Tutela dell'ambiente.
LOCALIZZAZIONE MISURA	UoM, UA_11
STRALCIO CARTOGRAFICO	

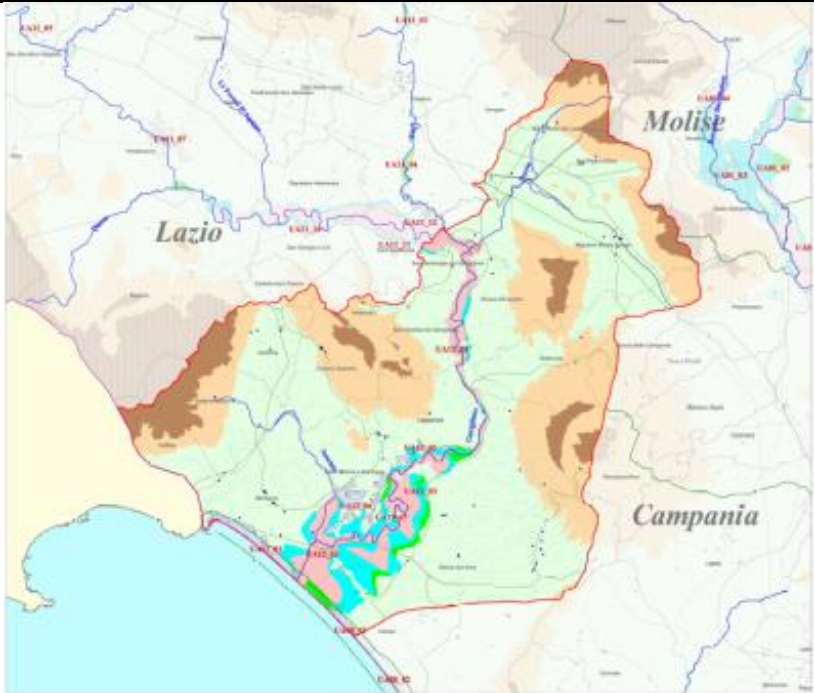
Distretto Idrografico dell' Appennino Meridionale

Autorità di Bacino Nazionale dei Fiumi Liri-Garigliano e Volturno,
Regione Abruzzo, Regione Basilicata, Regione Calabria, Regione Campania,
Regione Lazio, Regione Molise, Regione Puglia
www.ildistrettoidrograficodellappenninomeridionale.it

TAVOLE PGRA	Tutte quelle d'ambito: fiume Liri da 010103_10 a 010103_15 fiume Melfa 010105_01 a 010105_05.	
PRIORITA' DI ATTUAZIONE	Fase temporale	Linee Guida, Protocolli tecnici, manuali specifici a livello di UoM 1 fase 1 ciclo (2016-2018). Ipotesi progettuali preliminari 1 fase 2 ciclo (2019-2021)
	Priorità	very high (molto alta)
AUTORITA' DI APPARTENENZA	AdB LGV	
AUTORITA' RESPONSABILE	AdB LGV, MIBACT Regioni Abruzzo, Campania e Lazio, e relative Sovrintendenze.	
PROCESSO DI IMPLEMENTAZIONE	Not started (da avviare)	
RISORSE FINANZIARIE NECESSARIE (€)		


Distretto Idrografico dell' Appennino Meridionale

Autorità di Bacino Nazionale dei Fiumi Liri-Garigliano e Volturno,
Regione Abruzzo, Regione Basilicata, Regione Calabria, Regione Campania,
Regione Lazio, Regione Molise, Regione Puglia
www.ildistrettoidrograficodellappenninomeridionale.it

UNIT OF MANAGEMENT	ITN005
UNITA' DI ANALISI	UA_12, Garigliano UA_13 Litorale Domizio
ARS	Tutte
TIPO DI MISURA	M24 ALTRE TIPOLOGIE Patrimonio Ambientale: Valutazione dello stato vegetazionale in ambito fluviale e costiero al fine della conservazione e/o ripristino; di concerto con le Regioni ed in correlazione con i Piani di tutela delle Acque e Piano di Gestione Acque. La misura riguarda tutta la UoM con proposta di ipotesi progettuali in ambito di UA
CODICE UNIVOCO MISURA	27_LG_M24.4
DESCRIZIONE MISURA	Redazione di Linee Guida a livello di DAM, protocolli tecnici, manuali specifici, per la definizione di criteri di valutazione dello stato della vegetazione in ambiti fluviale e costiero, finalizzato alla classificazione delle specie presenti ed alla valutazione del loro rapporto con gli ecosistemi fluviali e costieri. Ipotesi progettuali di interventi sullo stato vegetazionale in ambito di UA nei tratti naturali lungo i fiumi Liri e Fibreno definiti in accordo con le Regioni. Può essere attuata anche all'interno dei contratti di fiume.
ASPETTI DELLA MISURA	MISURA AGGREGATA (AGGREGATED) che interessa in maniera diffusa tutta la UoM
OBIETTIVO DELLA MISURA	Misura direttamente collegata al secondo obiettivo prioritario Tutela dell'ambiente.
LOCALIZZAZIONE MISURA	UoM, UA_12, UA_13
STRALCIO CARTOGRAFICO	 <p>UA 12</p>

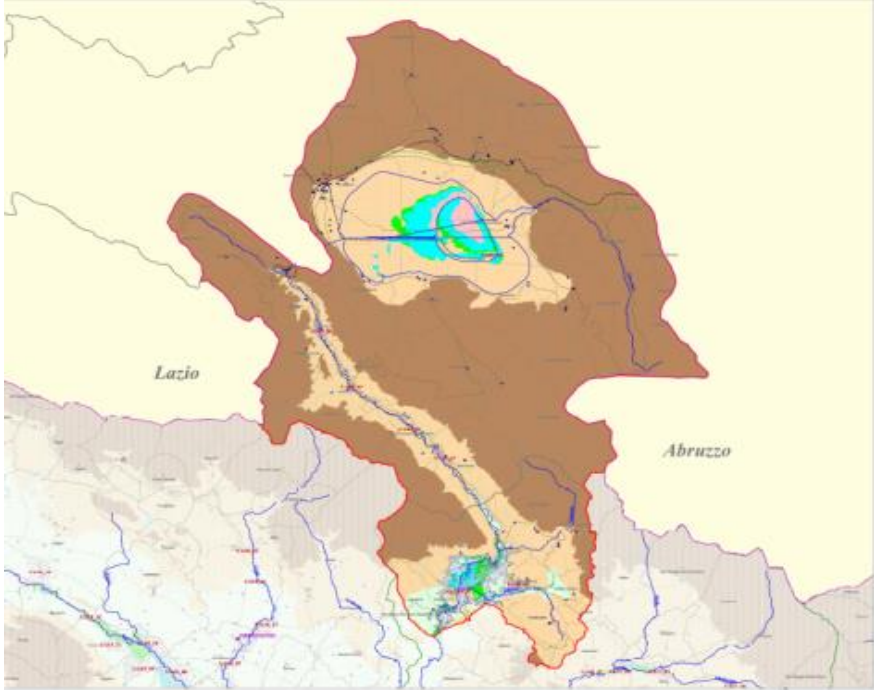
Distretto Idrografico dell' Appennino Meridionale

Autorità di Bacino Nazionale dei Fiumi Liri-Garigliano e Volturno,
Regione Abruzzo, Regione Basilicata, Regione Calabria, Regione Campania,
Regione Lazio, Regione Molise, Regione Puglia
www.ildistrettoidrograficodellappenninomeridionale.it

		
		UA_13
TAVOLE PGRA		Tutte quelle d'ambito: Fiume Garigliano e litorale da 010100_01 a 010100_07 e da 010101_01 a 010101_03.
PRIORITA' DI ATTUAZIONE	Fase temporale	Linee Guida, protocolli tecnici, manuali specifici a livello di UoM 1 fase 1 ciclo (2016-2018). Ipotesi progettuali preliminari 1 fase 2 ciclo (2019-2021)
	Priorità	very high (molto alta)
AUTORITA' DI APPARTENENZA		AdB LGV
AUTORITA' RESPONSABILE		AdB LGV, MIBACT Regioni Abruzzo, Campania e Lazio, e relative Sovrintendenze.
PROCESSO DI IMPLEMENTAZIONE		Not started (da avviare)
RISORSE FINANZIARIE NECESSARIE (€)		

Distretto Idrografico dell' Appennino Meridionale

Autorità di Bacino Nazionale dei Fiumi Liri-Garigliano e Volturno,
Regione Abruzzo, Regione Basilicata, Regione Calabria, Regione Campania,
Regione Lazio, Regione Molise, Regione Puglia
www.ildistrettoidrograficodellappenninomeridionale.it

UNIT OF MANAGEMENT	ITN005
UNITA' DI ANALISI	UA_09
ARS	Tutte
TIPO DI MISURA	M24 ALTRE TIPOLOGIE. Creazione ed implementazione di reti ecologiche ambientali fluviali e costiere in aree pilota di concerto con le Regioni, Consorzi di Bonifica e Comuni ed in correlazione con i Piani di tutela delle Acque, Piano di Gestione Acque e i PSR. La misura riguarda alcune aree della UoM.
CODICE UNIVOCO MISURA	28_LG_M24.4
DESCRIZIONE MISURA	Creazione e realizzazione di reti ecologiche su ambiti pilota da concordate con le Regioni. Ipotesi progettuali di interventi sullo stato vegetazionale in ambito di UA definiti in accordo con le Regioni per le seguenti aree pilota: <ul style="list-style-type: none">• area pilota medio Liri fiume Liri da Sora ad Arpino Km2 11,10;• area pilota Giovenco fiume Giovenco nel Comune di Pescara;• area pilota Valle Roveto fiume Liri da Civitella Roveto a Balsorano Km2 0,40 Può essere attuata anche all'interno dei contratti di fiume.
ASPETTI DELLA MISURA	MISURA AGGREGATA (AGGREGATED) che interessa in maniera diffusa tutta la UoM
OBIETTIVO DELLA MISURA	Misura direttamente collegata al secondo obiettivo prioritario Tutela dell'ambiente.
LOCALIZZAZIONE MISURA	Da concordare specificamente con le Regioni, Consorzi di Bonifica e Comuni
STRALCIO CARTOGRAFICO	
TAVOLE PGRA	Quelle di ambito: Fiume Liri 010103_01 fino a 010103_10; fiume Fibreno 010104_01, 010104_02


Distretto Idrografico dell' Appennino Meridionale

*Autorità di Bacino Nazionale dei Fiumi Liri-Garigliano e Volturno,
Regione Abruzzo, Regione Basilicata, Regione Calabria, Regione Campania,
Regione Lazio, Regione Molise, Regione Puglia*
www.ildistrettoidrograficodellappenninomeridionale.it

PRIORITA' DI ATTUAZIONE	Fase temporale	Ipotesi progettuali 1 fase 2 ciclo (2019-2021).
	Priorità	very high (molto alta)
AUTORITA' DI APPARTENENZA	AdB LGV	
AUTORITA' RESPONSABILE	AdB LGV, Regioni Abruzzo, Lazio, Consorzi di bonifica: <ul style="list-style-type: none">• del Fucino;• della Conca di Sora;• Comuni rivieraschi.	
PROCESSO DI IMPLEMENTAZIONE	Not started (da avviare)	
RISORSE FINANZIARIE NECESSARIE (€)		

Distretto Idrografico dell' Appennino Meridionale

Autorità di Bacino Nazionale dei Fiumi Liri-Garigliano e Volturno,
Regione Abruzzo, Regione Basilicata, Regione Calabria, Regione Campania,
Regione Lazio, Regione Molise, Regione Puglia
www.ildistrettoidrograficodellappenninomeridionale.it

UNIT OF MANAGEMENT	ITN005
UNITA' DI ANALISI	UA_10 Sacco
ARS	Tutte
TIPO DI MISURA	M24 ALTRE TIPOLOGIE: Patrimonio Ambientale: Creazione ed implementazione di reti ecologiche ambientali fluviali e costiere in aree pilota di concerto con le Regioni, Consorzi di Bonifica e Comuni ed in correlazione con i Piani di tutela delle Acque, Piano di Gestione Acque e i PSR. La misura riguarda alcune aree della UoM
CODICE UNIVOCO MISURA	29_LG_M24.4
DESCRIZIONE MISURA	<p>Creazione e realizzazione di reti ecologiche su ambiti pilota da concordate con le Regioni. Ipotesi progettuali di interventi sullo stato vegetazionale in ambito di UA definiti in accordo con le Regioni per le seguenti aree pilota:</p> <ul style="list-style-type: none">• area pilota Sacco-Cosa:• fiume Sacco tratto da Morolo a Ceccano 18,07 Km²;• fiume Cosa tratto da Alatri alla confluenza con il Sacco. <p>Può essere attuata anche all'interno dei contratti di fiume.</p>
ASPETTI DELLA MISURA	Misura aggregata (aggregated) che interessa in maniera diffusa tutta la UoM
OBIETTIVO DELLA MISURA	Misura direttamente collegata al secondo obiettivo prioritario Tutela dell'ambiente.
LOCALIZZAZIONE MISURA	Da concordare specificamente con le Regioni, Consorzi di Bonifica e Comuni
STRALCIO CARTOGRAFICO	
TAVOLE PGRA	Quelle di ambito UA_10: fiume Sacco da 010107_01 a 010107_15; fiume Cosa 010108_01 a 010108_04

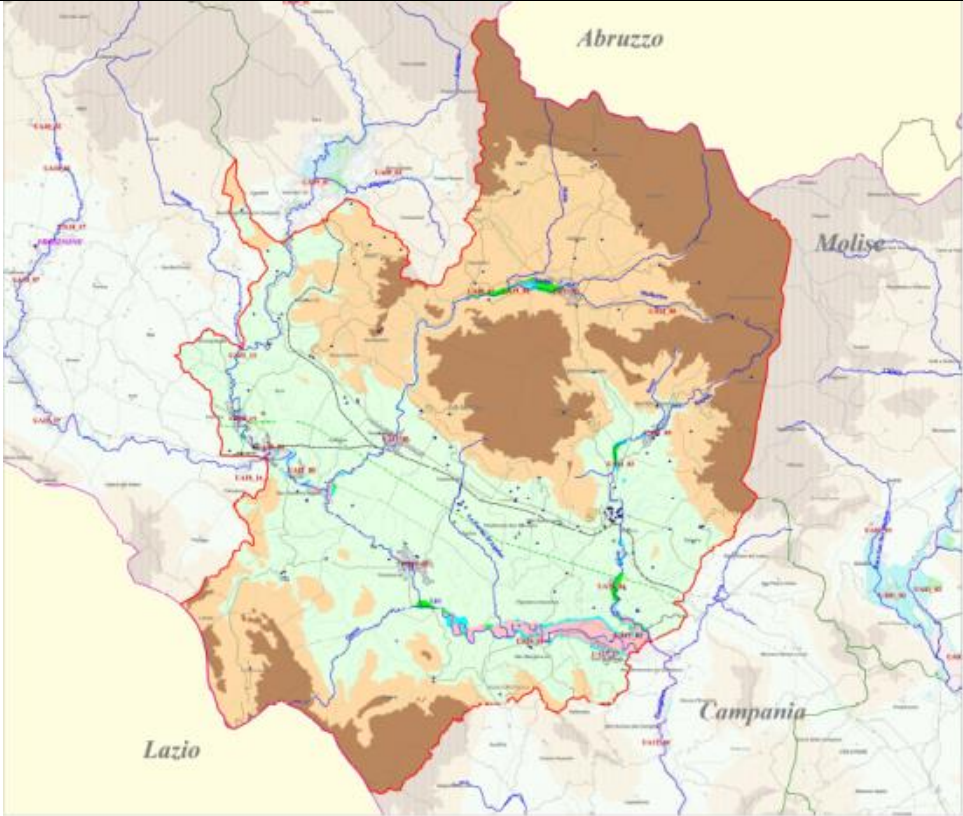
Distretto Idrografico dell' Appennino Meridionale

*Autorità di Bacino Nazionale dei Fiumi Liri-Garigliano e Volturno,
Regione Abruzzo, Regione Basilicata, Regione Calabria, Regione Campania,
Regione Lazio, Regione Molise, Regione Puglia*
www.ildistrettoidrograficodellappenninomeridionale.it

PRIORITA' DI ATTUAZIONE	Fase temporale	Ipotesi progettuali su area pilota 1 fase 2 ciclo (2019-2021).
	Priorità	very high (molto alta)
AUTORITA' DI APPARTENENZA	AdB LGV	
AUTORITA' RESPONSABILE	AdB LGV, Regione Lazio, Consorzio di Bonifica a sud di Anagni, Comuni rivieraschi.	
PROCESSO DI IMPLEMENTAZIONE	Not started (da avviare)	
RISORSE FINANZIARIE NECESSARIE (€)		

Distretto Idrografico dell' Appennino Meridionale

Autorità di Bacino Nazionale dei Fiumi Liri-Garigliano e Volturno,
Regione Abruzzo, Regione Basilicata, Regione Calabria, Regione Campania,
Regione Lazio, Regione Molise, Regione Puglia
www.ildistrettoidrograficodellappenninomeridionale.it

UNIT OF MANAGEMENT	ITN005
UNITA' DI ANALISI	UA_11
ARS	Tutte
TIPO DI MISURA	M24 ALTRE TIPOLOGIE. Patrimonio Ambientale: Creazione ed implementazione di reti ecologiche ambientali fluviali e costiere in aree pilota di concerto con le Regioni, Consorzi di Bonifica e Comuni ed in correlazione con i Piani di tutela delle Acque, Piano di Gestione Acque e i PSR. La misura riguarda alcune aree della UoM
CODICE UNIVOCO MISURA	30_LG_M24.4
DESCRIZIONE MISURA	Creazione e realizzazione di reti ecologiche su ambiti pilota da concordate con le Regioni. Ipotesi progettuali di interventi sullo stato vegetazionale in ambito di UA definiti in accordo con le Regioni sui fiumi Liri e Melfa in ambiti da definire. Può essere attuata anche all'interno dei contratti di fiume.
ASPETTI DELLA MISURA	MISURA AGGREGATA (AGGREGATED) che interessa in maniera diffusa tutta la UoM
OBIETTIVO DELLA MISURA	Misura direttamente collegata al secondo obiettivo prioritario Tutela dell'ambiente
LOCALIZZAZIONE MISURA	Da concordare specificamente con le Regioni, Consorzi di Bonifica e Comuni
STRALCIO CARTOGRAFICO	
TAVOLE PGRA	Quelle di ambito fiume Liri da 010103_10 a 010103_15 fiume Melfa 010105_01 a 010105_05.

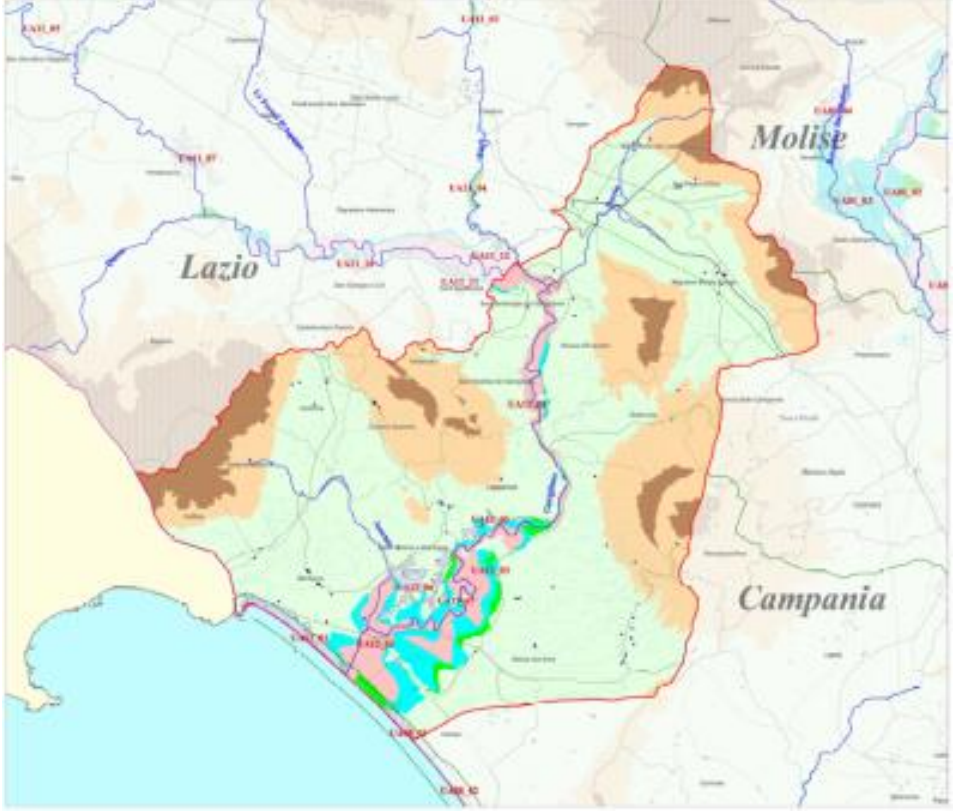
Distretto Idrografico dell' Appennino Meridionale

Autorità di Bacino Nazionale dei Fiumi Liri-Garigliano e Volturno,
Regione Abruzzo, Regione Basilicata, Regione Calabria, Regione Campania,
Regione Lazio, Regione Molise, Regione Puglia
www.ildistrettoidrograficodellappenninomeridionale.it

PRIORITA' DI ATTUAZIONE	Fase temporale	Ipotesi progettuali 1 fase 2 ciclo (2019-2021).
	Priorità	very high (molto alta)
AUTORITA' DI APPARTENENZA	AdB LGV	
AUTORITA' RESPONSABILE	AdB LGV, Regione Lazio, Consorzio di Bonifica "della valle del Liri, Comuni rivieraschi	
PROCESSO DI IMPLEMENTAZIONE	Not started (da avviare)	
RISORSE FINANZIARIE NECESSARIE (€)		

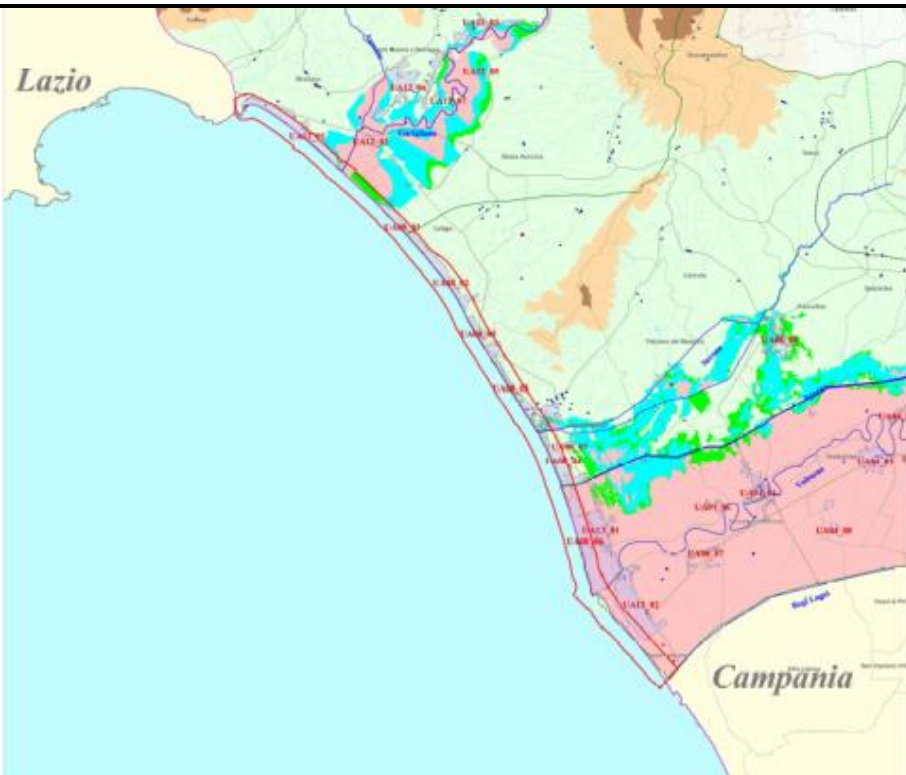
Distretto Idrografico dell' Appennino Meridionale

Autorità di Bacino Nazionale dei Fiumi Liri-Garigliano e Volturno,
Regione Abruzzo, Regione Basilicata, Regione Calabria, Regione Campania,
Regione Lazio, Regione Molise, Regione Puglia
www.ildistrettoidrograficodellappenninomeridionale.it

UNIT OF MANAGEMENT	ITN005
UNITA' DI ANALISI	UA_12, UA_13
ARS	Tutte
TIPO DI MISURA	M24 ALTRE TIPOLOGIE. Patrimonio Ambientale: Creazione ed implementazione di reti ecologiche ambientali fluviali e costiere in aree pilota di concerto con le Regioni, Consorzi di Bonifica e Comuni ed in correlazione con i Piani di tutela delle Acque, Piano di Gestione Acque e i PSR. La misura riguarda alcune aree della UoM
CODICE UNIVOCO MISURA	31_LG_M24.4
DESCRIZIONE MISURA	<p>Creazione e realizzazione di reti ecologiche su ambiti pilota da concordate con le Regioni n ambito di UA definiti in accordo con le Regioni, per le seguenti aree pilota:</p> <ul style="list-style-type: none">• area pilota medio Gari fiume Garigliano tratto da Castelforte a S.Ambrogio sul Garigliano Km2 11,15;• area pilota Foce Garigliano tratto da Castelforte alla foce 40,77 Km2 <p>Può essere attuata anche all'interno dei contratti di fiume</p>
ASPETTI DELLA MISURA	MISURA AGGREGATA (AGGREGATED) che interessa in maniera diffusa tutta la UoM
OBIETTIVO DELLA MISURA	Misura direttamente collegata al secondo obiettivo prioritario Tutela dell'ambiente.
LOCALIZZAZIONE MISURA	Da concordare specificamente con le Regioni, Consorzi di Bonifica e Comuni
STRALCIO CARTOGRAFICO	 <p>UA_12</p>

Distretto Idrografico dell' Appennino Meridionale

Autorità di Bacino Nazionale dei Fiumi Liri-Garigliano e Volturno,
 Regione Abruzzo, Regione Basilicata, Regione Calabria, Regione Campania,
 Regione Lazio, Regione Molise, Regione Puglia
www.ildistrettoidrograficodellappenninomeridionale.it

			
		UA_13	
TAVOLE PGRA		Quelle di ambito Fiume Garigliano e litorale da 010100_01 a 010100_07 e da 010101_01 a 010101_03.	
PRIORITY' DI ATTUAZIONE	Fase temporale	Ipotesi progettuali su aree pilota 1 fase 2 ciclo (2019-2021).	
	Priorità	very high (molto alta)	
AUTORITA' DI APPARTENENZA		AdB LGV	
AUTORITA' RESPONSABILE		AdB LGV, Regioni Abruzzo, Lazio e Campania, Consorzi di bonifica: <ul style="list-style-type: none"> • del Fucino • della valle del Liri; • della Conca di Sora; • a sud di Anagni • Aurunco • Sud Pontino • Comuni rivieraschi. 	
PROCESSO DI IMPLEMENTAZIONE		Not started (da avviare)	
RISORSE FINANZIARIE NECESSARIE (€)			

Distretto Idrografico dell' Appennino Meridionale

Autorità di Bacino Nazionale dei Fiumi Liri-Garigliano e Volturno,
 Regione Abruzzo, Regione Basilicata, Regione Calabria, Regione Campania,
 Regione Lazio, Regione Molise, Regione Puglia
www.ildistrettoidrograficodellappenninomeridionale.it

UNIT OF MANAGEMENT	ITN005	
UNITA' DI ANALISI	Tutte	
ARS	Tutte	
TIPO DI MISURA	M24 ALTRE TIPOLOGIE: Implementazione di politiche e pratiche agricole e forestali sostenibili e/o conservative in ambito fluviale e costiero, di concerto con le Regioni, Consorzi di Bonifica e Comuni ed in correlazione con i Piani di tutela delle Acque, Piano di Gestione Acque e i PSR e Piani Forestali. La misura riguarderà prioritariamente solo alcune aree pilota della UoM da stabilire.	
CODICE UNIVOCO MISURA	32_LG_M24.4	
DESCRIZIONE MISURA	Definizione delle pratiche sostenibili in ambito fluviale e costiero. Ipotesi progettuali su ambiti pilota definiti in accordo con le Regioni. Può essere attuata anche all'interno dei contratti di fiume.	
ASPETTI DELLA MISURA	Misura aggregata (aggregated) che interessa in maniera diffusa tutta la UoM	
OBIETTIVO DELLA MISURA	Misura direttamente collegata al secondo obiettivo prioritario Tutela dell'ambiente.	
LOCALIZZAZIONE MISURA	Da concordare specificamente con le Regioni, Consorzi di Bonifica e Comuni	
STRALCIO CARTOGRAFICO		
TAVOLE PGRA	Tutte	
PRIORITA' DI ATTUAZIONE	Fase temporale	Ipotesi progettuali 1 fase 2 ciclo (2019-2021)
	Priorità	very high (molto alta)
AUTORITA' DI APPARTENENZA	AdB LGV	
AUTORITA'	AdB LGV, Regioni Abruzzo, Lazio e Campania, Consorzi di Bonifica:	

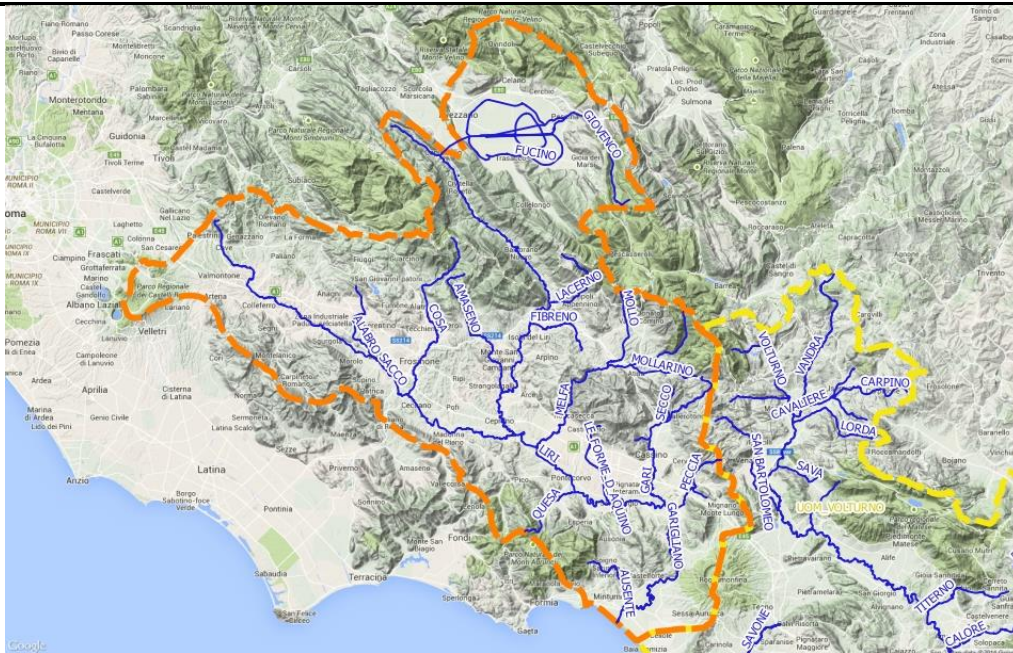
Distretto Idrografico dell' Appennino Meridionale

*Autorità di Bacino Nazionale dei Fiumi Liri-Garigliano e Volturno,
Regione Abruzzo, Regione Basilicata, Regione Calabria, Regione Campania,
Regione Lazio, Regione Molise, Regione Puglia*
www.ildistrettoidrograficodellappenninomeridionale.it

RESPONSABILE	<ul style="list-style-type: none">• del Fucino;• della valle del Liri;• della Conca di Sora;• a sud di Anagni;• Sud Pontino;• Comuni rivieraschi
PROCESSO DI IMPLEMENTAZIONE	Not started (da avviare)
RISORSE FINANZIARIE NECESSARIE (€)	

Distretto Idrografico dell' Appennino Meridionale

Autorità di Bacino Nazionale dei Fiumi Liri-Garigliano e Volturno,
 Regione Abruzzo, Regione Basilicata, Regione Calabria, Regione Campania,
 Regione Lazio, Regione Molise, Regione Puglia
www.ildistrettoidrograficodellappenninomeridionale.it

UNIT OF MANAGEMENT	ITN005	
UNITA' DI ANALISI	Tutte	
ARS	Tutte	
TIPO DI MISURA	M24 ALTRE TIPOLOGIE: Rimboschimenti, prioritariamente in aree pilota individuate di concerto con le Regioni, Consorzi di Bonifica e Comuni ed in correlazione con i Piani di tutela delle Acque, Piano di Gestione Acque e i PSR e Piani Forestali.	
CODICE UNIVOCO MISURA	33_LG_M24.4	
DESCRIZIONE MISURA	Ipotesi progettuali di rimboschimento su ambiti pilota definiti in accordo con le Regioni. Può essere attuata anche all'interno dei contratti di fiume.	
ASPETTI DELLA MISURA	Misura aggregata (aggregated) che va caratterizzata nella UoM	
OBIETTIVO DELLA MISURA	Misura direttamente collegata al secondo obiettivo prioritario Tutela dell'ambiente.	
LOCALIZZAZIONE MISURA	Da concordare specificamente con le Regioni, Consorzi di Bonifica e Comuni	
STRALCIO CARTOGRAFICO		
TAVOLE PGRA	Tutte	
PRIORITA' DI ATTUAZIONE	Fase temporale	Ipotesi progettuali 1 fase 2 ciclo (2019-2021).
	Priorità	very high (molto alta)
AUTORITA' DI APPARTENENZA	AdB LGV	
AUTORITA' RESPONSABILE	AdB LGV, Regioni Abruzzo, Lazio e Campania, Consorzi di Bonifica: <ul style="list-style-type: none"> • del Fucino • della valle del Liri; • della Conca di Sora; 	

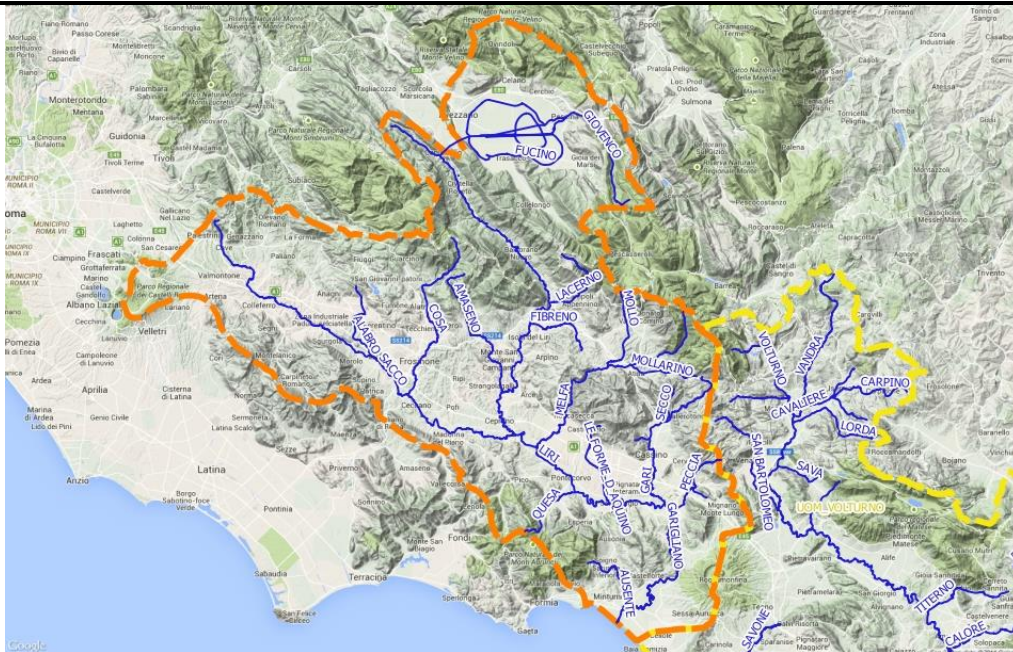
Distretto Idrografico dell' Appennino Meridionale

*Autorità di Bacino Nazionale dei Fiumi Liri-Garigliano e Volturno,
Regione Abruzzo, Regione Basilicata, Regione Calabria, Regione Campania,
Regione Lazio, Regione Molise, Regione Puglia*
www.ildistrettoidrograficodellappenninomeridionale.it

	<ul style="list-style-type: none">• a sud di Anagni• Sud Pontino• Comuni rivieraschi.
PROCESSO DI IMPLEMENTAZIONE	Not started (da avviare)
RISORSE FINANZIARIE NECESSARIE (€)	

Distretto Idrografico dell' Appennino Meridionale

Autorità di Bacino Nazionale dei Fiumi Liri-Garigliano e Volturno,
 Regione Abruzzo, Regione Basilicata, Regione Calabria, Regione Campania,
 Regione Lazio, Regione Molise, Regione Puglia
www.ildistrettoidrograficodellappenninomeridionale.it

UNIT OF MANAGEMENT		ITN005
UNITA' DI ANALISI		Tutte
ARS		Quelle in ambito fluviale
TIPO DI MISURA		M24 ALTRE TIPOLOGIE: Manutenzione ordinaria dei corsi d'acqua principali e del reticolo minore da attuare attraverso programmi specifici; protocolli di verifica e manutenzione dei corsi d'acqua, da concertare con Regioni in correlazione con i Piani di tutela delle Acque e Piano di Gestione Acque.
CODICE UNIVOCO MISURA		34_LG_M24.6
DESCRIZIONE MISURA		Programmi e protocolli di manutenzione ordinaria, per la definizione degli interventi di manutenzione, per la classificazione delle relative tipologie, per i criteri di scelta delle soluzioni, per la gestione operativa degli interventi stessi. Può essere attuata anche all'interno dei contratti di fiume.
ASPETTI DELLA MISURA		Misura aggregata (aggregated) che interessa in maniera diffusa tutta la UoM
OBIETTIVO DELLA MISURA		Misura direttamente collegata a tutti gli obiettivi in quanto finalizzata a contenere la pericolosità da alluvione e quindi a non aumentare la dimensione dei beni esposti di qualunque natura.
LOCALIZZAZIONE MISURA		UoM
STRALCIO CARTOGRAFICO		
TAVOLE PGRA		Tutte
PRIORITA' DI ATTUAZIONE	Fase temporale	Protocolli di verifica e manutenzione 1 fase (2016-2021).
	Priorità	very high (molto alta)
AUTORITA' DI APPARTENENZA		AdB LGV


Distretto Idrografico dell' Appennino Meridionale

*Autorità di Bacino Nazionale dei Fiumi Liri-Garigliano e Volturno,
Regione Abruzzo, Regione Basilicata, Regione Calabria, Regione Campania,
Regione Lazio, Regione Molise, Regione Puglia*
www.ildistrettoidrograficodellappenninomeridionale.it

AUTORITA' RESPONSABILE	AdB LGV, Regioni Abruzzo, Lazio e Campania, ARDIS, Consorzi di Bonifica: <ul style="list-style-type: none">• del Fucino• della valle del Liri;• della Conca di Sora;• a sud di Anagni• Sud Pontino• Aurunco• Provincie di AQ,FR, LT e CE, Comuni rivieraschi
PROCESSO DI IMPLEMENTAZIONE	Not started (da avviare)
RISORSE FINANZIARIE NECESSARIE (€)	

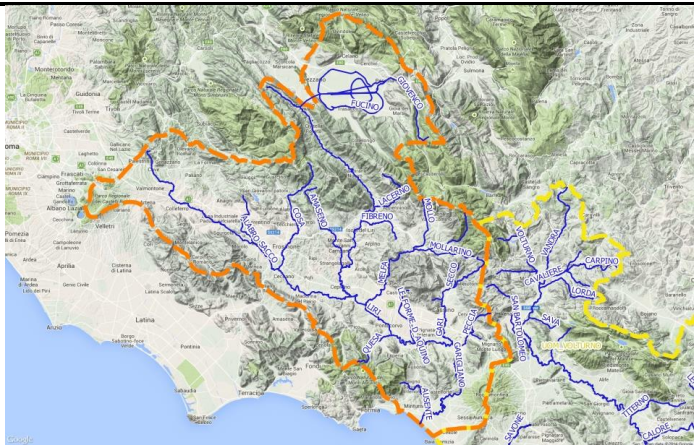
Distretto Idrografico dell' Appennino Meridionale

Autorità di Bacino Nazionale dei Fiumi Liri-Garigliano e Volturno,
Regione Abruzzo, Regione Basilicata, Regione Calabria, Regione Campania,
Regione Lazio, Regione Molise, Regione Puglia
www.ildistrettoidrograficodellappenninomeridionale.it

UNIT OF MANAGEMENT	ITN005	
UNITA' DI ANALISI	Tutte	
ARS	Quelle in ambito fluviale	
TIPO DI MISURA	M31 GESTIONE DELLE PIENE NEI SISTEMI NATURALI/GESTIONE DEI DEFLUSSI E DEL BACINO: Individuazione delle superfici naturali da utilizzare per la laminazione delle piene, la misura è valutata di concerto con le Regioni in aree lungo i fiumi Liri, Sacco Gari Garigliano, Melfa.	
CODICE UNIVOCO MISURA	35_LG_M31.1	
DESCRIZIONE MISURA	Determinazione delle superfici da utilizzare per la laminazione delle piene sulla base dei risultati degli studi di pericolosità idraulica, con riferimento alle aste indagate. A Livello di DAM vengono definiti documenti di indirizzo generale per la gestione delle aree.	
ASPETTI DELLA MISURA	Misura aggregata (aggregated) che interessa in maniera diffusa tutta la UoM.	
OBIETTIVO DELLA MISURA	Mitigazione del rischio attraverso a tutela di aree di pericolosità Misura direttamente collegata a tutti gli obiettivi in quanto finalizzata a contenere la pericolosità da alluvione e quindi a non aumentare la dimensione dei beni esposti di qualunque natura.	
LOCALIZZAZIONE MISURA	UoM	
STRALCIO CARTOGRAFICO		
TAVOLE PGRA	Tutte	
PRIORITA' DI ATTUAZIONE	Fase temporale	I Documenti di gestione a livello di Dam 1 Fase 1 ciclo (2016-2018). Individuazione della aree e programmi di ripristino anche in correlazione con il PSR 1 Fase 1 ciclo (2016-2018)
	Priorità	High (Alta)
AUTORITA' DI APPARTENENZA	AdB LGV	
AUTORITA' RESPONSABILE	AdB LGV Regioni Lazio, Abruzzo e Campania	
PROCESSO DI IMPLEMENTAZIONE	Not started (da avviare)	
RISORSE FINANZIARIE NECESSARIE (€)		

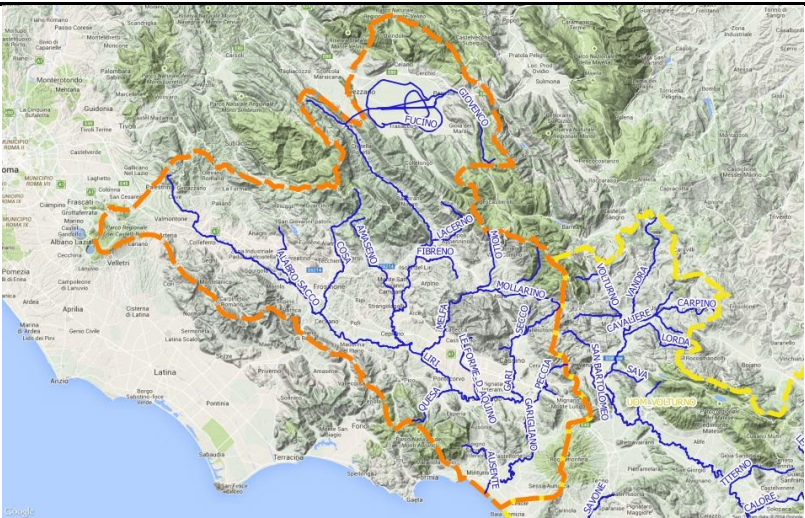
Distretto Idrografico dell' Appennino Meridionale

Autorità di Bacino Nazionale dei Fiumi Liri-Garigliano e Volturno,
Regione Abruzzo, Regione Basilicata, Regione Calabria, Regione Campania,
Regione Lazio, Regione Molise, Regione Puglia
www.ildistrettoidrograficodellappenninomeridionale.it

UNIT OF MANAGEMENT	ITN005	
UNITA' DI ANALISI	Tutte	
ARS	Quelle in ambito fluviale	
TIPO DI MISURA	M31 GESTIONE DELLE PIENE NEI SISTEMI NATURALI/GESTIONE DEI DEFLUSSI E DEL BACINO: Conservazione ed eventuale ripristino delle condizioni di naturalità dei corsi d'acqua e dei tratti costieri e delle foci. La misura è valutata di concerto con le Regioni prioritariamente in aree lungo le aste fluviali non sistemate ed in presenza di aree di esondazione, prioritariamente in aree lungo le aste principali dei Bacini.	
CODICE UNIVOCO MISURA	36_LG_M31.1	
DESCRIZIONE MISURA	Individuazione dei tratti fluviali e gestione degli stessi. A Livello di DAM vengono definiti documenti di indirizzo generale per la gestione delle aree.	
ASPETTI DELLA MISURA	Misura aggregata (aggregated) che interessa in maniera diffusa tutta la UoM.	
OBIETTIVO DELLA MISURA	Mitigazione delle condizioni di dissesto dell'alveo e della pericolosità in tratti non sistemati.	
LOCALIZZAZIONE MISURA	UoM	
STRALCIO CARTOGRAFICO		
TAVOLE PGRA	Tutte	
PRIORITA' DI ATTUAZIONE	Fase temporale	Documenti di gestione a livello di Dam 1 Fase 1 ciclo (2016-2018). Individuazione dei tratti di interesse e programmi di ripristino anche in correlazione con il PSR 1 Fase II ciclo (2019-2021)
	Priorità	High (Alta)
AUTORITA' DI APPARTENENZA	AdB LGV	
AUTORITA' RESPONSABILE	AdB LGV Regioni Lazio, Abruzzo e Campania	
PROCESSO DI IMPLEMENTAZIONE	Not started (da avviare)	
RISORSE FINANZIARIE NECESSARIE (€)		

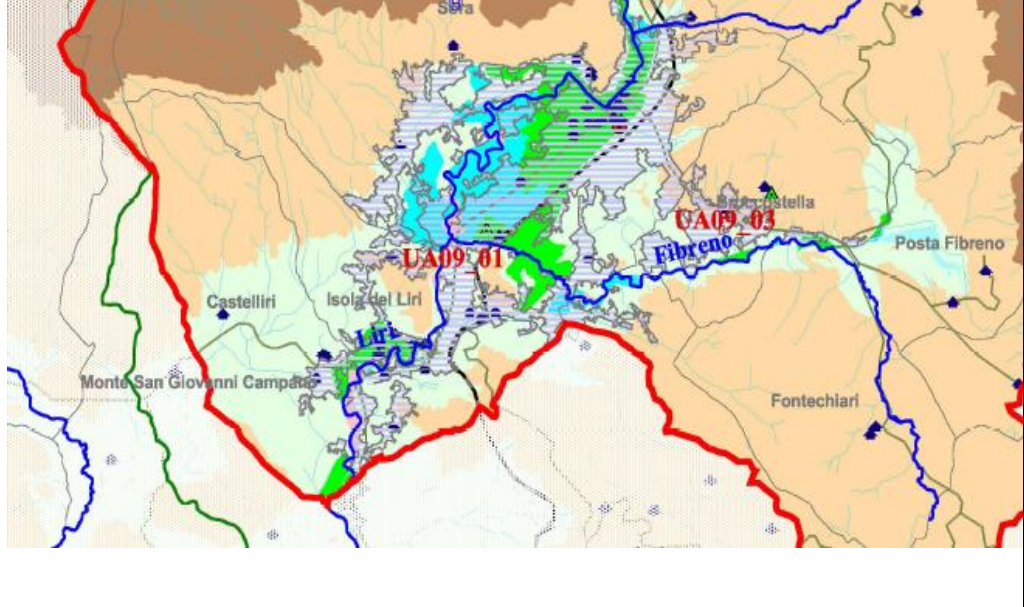
Distretto Idrografico dell' Appennino Meridionale

Autorità di Bacino Nazionale dei Fiumi Liri-Garigliano e Volturno,
 Regione Abruzzo, Regione Basilicata, Regione Calabria, Regione Campania,
 Regione Lazio, Regione Molise, Regione Puglia
www.ildistrettoidrograficodellappenninomeridionale.it

UNIT OF MANAGEMENT		ITN005
UNITA' DI ANALISI		Tutte
ARS		Quelle in ambito fluviale
TIPO DI MISURA		M31 GESTIONE DELLE PIENE NEI SISTEMI NATURALI/GESTIONE DEI DEFLUSSI E DEL BACINO: Ripristino di opere di sistemazione idraulica e idraulico forestale
CODICE UNIVOCO MISURA		37_LG_M31.2
DESCRIZIONE MISURA		Censimento ed analisi delle opere idrauliche dismesse lungo i corsi d'acqua. Recupero di strutture non funzionanti ai fini della mitigazione della pericolosità idraulica
ASPETTI DELLA MISURA		Misura aggregata (aggregated) che interessa in maniera diffusa tutta la UoM
OBIETTIVO DELLA MISURA		Mitigazione delle condizioni di dissesto dell'alveo e della pericolosità in tratti non sistemati.
LOCALIZZAZIONE MISURA		UoM
STRALCIO CARTOGRAFICO		
TAVOLE PGRA		Tutte
PRIORITA' DI ATTUAZIONE	Fase temporale	A livello di DAM Manuali tecnici per la compatibilità idraulica ed ambientale delle opere 1 Fase 1 ciclo (2016-2018). Correlazione con i PSR per l'attuazione delle azioni di ripristino tramite le misure dello stesso PSR
	Priorità	high (alta)
AUTORITA' DI APPARTENENZA		AdB LGV
AUTORITA' RESPONSABILE		AdB LGV, Regioni Lazio, Abruzzo e Campania
PROCESSO DI IMPLEMENTAZIONE		Not started (da avviare)
RISORSE FINANZIARIE NECESSARIE (€)		

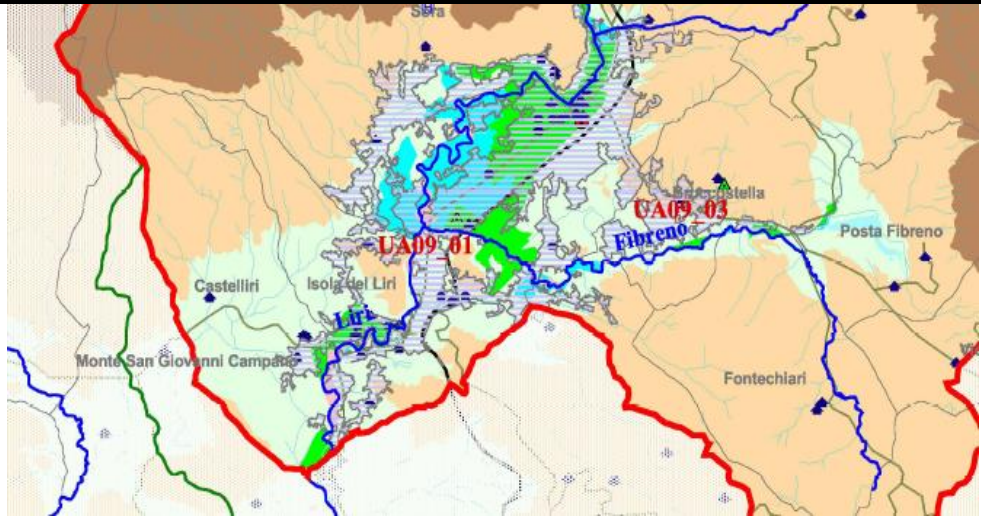
Distretto Idrografico dell' Appennino Meridionale

Autorità di Bacino Nazionale dei Fiumi Liri-Garigliano e Volturno,
Regione Abruzzo, Regione Basilicata, Regione Calabria, Regione Campania,
Regione Lazio, Regione Molise, Regione Puglia
www.ildistrettoidrograficodellappenninomeridionale.it

UNIT OF MANAGEMENT	ITN005	
UNITA' DI ANALISI	UA_09 Alto Liri	
ARS	UA_09_01	
TIPO DI MISURA	M32 REGOLAZIONE DEI DEFLUSSI IDRICI: Modifica/ ripristino di opere per la regolazione della portata convogliabile	
CODICE UNIVOCO MISURA	38_LG_M32.1	
DESCRIZIONE MISURA	Completamento della realizzazione dello scolmatore di Piena di Isola del Liri, a beneficio del centro urbano di Isola del Liri ad elevato rischio idraulico.	
ASPETTI DELLA MISURA	Misura individuale "individual"	
OBIETTIVO DELLA MISURA	La misura è collegata principalmente alla salvaguardia della vita umana (primo obiettivo della gestione)	
LOCALIZZAZIONE MISURA	Fiume Liri; Provincia di Frosinone; Comuni di Isola del Liri e Castelliri	
STRALCIO CARTOGRAFICO		
TAVOLE PGRA	010103_10	
PRIORITA' DI ATTUAZIONE	Fase temporale	1 FASE II° ciclo
	Priorità	Very high (molto alta)
AUTORITA' DI APPARTENENZA	AdB LGV	
AUTORITA' RESPONSABILE	Regione Lazio ARDIS	
PROCESSO DI IMPLEMENTAZIONE	On-Going	
RISORSE FINANZIARIE NECESSARIE (€)	€ 29.000.000	

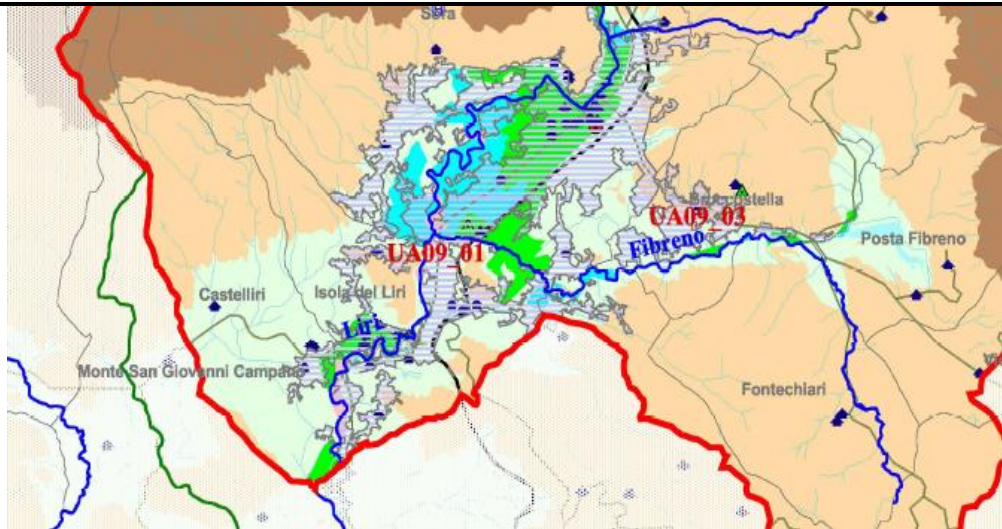
Distretto Idrografico dell' Appennino Meridionale

Autorità di Bacino Nazionale dei Fiumi Liri-Garigliano e Volturno,
 Regione Abruzzo, Regione Basilicata, Regione Calabria, Regione Campania,
 Regione Lazio, Regione Molise, Regione Puglia
www.ildistrettoidrograficodellappenninomeridionale.it

UNIT OF MANAGEMENT	ITN005	
UNITA' DI ANALISI	UA_09 Alto Liri	
ARS	UA_09_01	
TIPO DI MISURA	M32 REGOLAZIONE DEI DEFLUSSI IDRICI: Realizzazione, modifica di strutture di ritenzione delle acque.	
CODICE UNIVOCO MISURA	39_LG_M32.1	
DESCRIZIONE MISURA	Completamento della realizzazione dello scolmatore di Piena sul fiume Fibreno con recapito nel Torrente Magnene. L'opera, in associazione alla vicina vasca di laminazione in località Tremoletto, costituisce opera di difesa del tratto terminale del fiume Fibreno.	
ASPETTI DELLA MISURA	Misura individuale (individual)	
OBIETTIVO DELLA MISURA	La misura è collegata principalmente alla salvaguardia della vita umana (primo obiettivo della gestione).	
LOCALIZZAZIONE MISURA	Fiume Fibreno; Provincia di Frosinone; Comune di Isola del Liri	
STRALCIO CARTOGRAFICO		
TAVOLE PGRA	010103_09, 010103_10, 010104_02	
PRIORITA' DI ATTUAZIONE	Fase temporale	1 FASE II° ciclo
	Priorità	Very high (molto alta)
AUTORITA' DI APPARTENENZA	AdB LGV	
AUTORITA' RESPONSABILE	Regione Lazio ARDIS	
PROCESSO DI IMPLEMENTAZIONE	On-Going	
RISORSE FINANZIARIE NECESSARIE (€)		

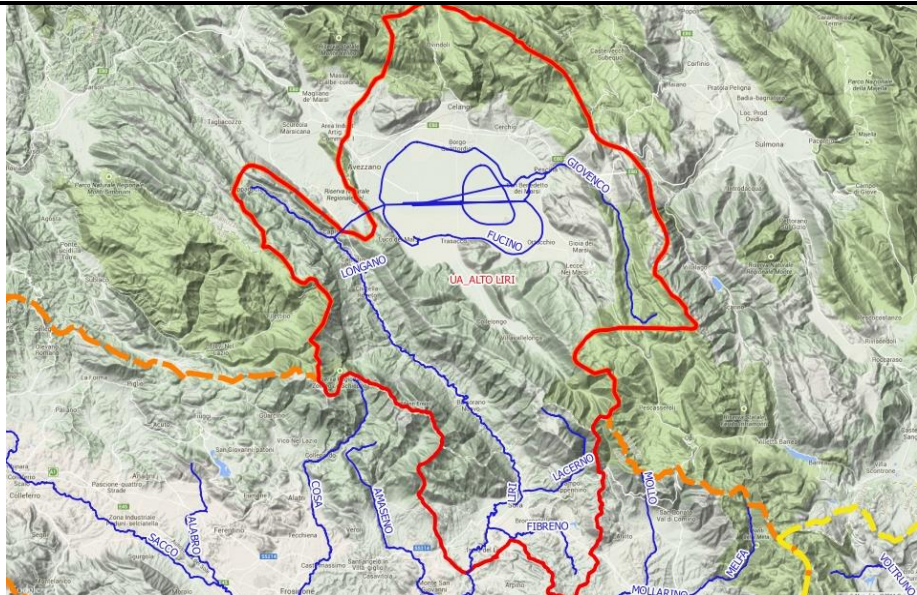
Distretto Idrografico dell' Appennino Meridionale

Autorità di Bacino Nazionale dei Fiumi Liri-Garigliano e Volturno,
 Regione Abruzzo, Regione Basilicata, Regione Calabria, Regione Campania,
 Regione Lazio, Regione Molise, Regione Puglia
www.ildistrettoidrograficodellappenninomeridionale.it

UNIT OF MANAGEMENT	ITN005	
UNITA' DI ANALISI	UA_09 Alto Liri	
ARS	UA_09_01	
TIPO DI MISURA	M32 REGOLAZIONE DEI DEFLUSSI IDRICI. Realizzazione, modifica di strutture di ritenzione delle acque.	
CODICE UNIVOCO MISURA	40_LG_M32.1	
DESCRIZIONE MISURA	Completamento della cassa di espansione sul fiume Fibreno in località Tremoletto. Adeguamento opera di scarico. L'intervento è associato con il vicino scolmatore di piena, idraulicamente indipendente dalla cassa.	
ASPETTI DELLA MISURA	Misura individuale (individual)	
OBIETTIVO DELLA MISURA	La misura è collegata principalmente alla salvaguardia della vita umana (primo obiettivo della gestione)	
LOCALIZZAZIONE MISURA	Fiume Fibreno; Provincia di Frosinone; Comune di Isola del Liri	
STRALCIO CARTOGRAFICO		
TAVOLE PGRA	010103_09, 010103_10, 010104_02	
PRIORITA' DI ATTUAZIONE	Fase temporale	1 FASE II° ciclo
	Priorità	Very high (molto alta)
AUTORITA' DI APPARTENENZA	AdB LGV	
AUTORITA' RESPONSABILE	Regione Lazio, ARDIS, Consorzio di Bonifica della Conca di Sora.	
PROCESSO DI IMPLEMENTAZIONE	On-Going	
RISORSE FINANZIARIE NECESSARIE (€)		

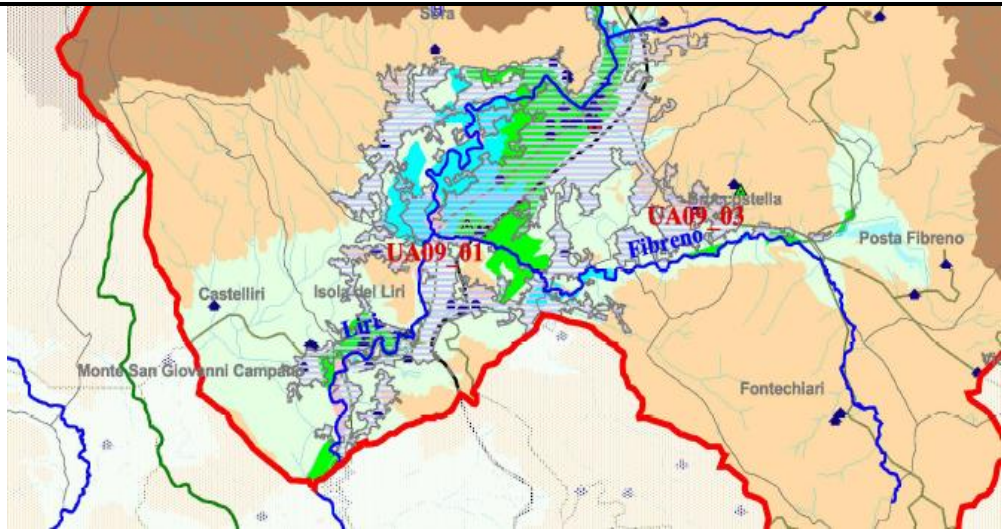
Distretto Idrografico dell' Appennino Meridionale

Autorità di Bacino Nazionale dei Fiumi Liri-Garigliano e Volturno,
 Regione Abruzzo, Regione Basilicata, Regione Calabria, Regione Campania,
 Regione Lazio, Regione Molise, Regione Puglia
www.ildistrettoidrograficodellappenninomeridionale.it

UNIT OF MANAGEMENT	ITN005	
UNITA' DI ANALISI	UA_09 Alto Liri	
ARS	Tutte	
TIPO DI MISURA	M32 REGOLAZIONE DEI DEFLUSSI IDRICI. Realizzazione, modifica di strutture di ritenzione delle acque.	
CODICE UNIVOCO MISURA	40bis_LG_M32.1	
DESCRIZIONE MISURA	Ottimizzazione dei progetti e realizzazione delle opere di difesa idraulica della Piana del Fucino	
ASPETTI DELLA MISURA	Misura individuale (individual)	
OBIETTIVO DELLA MISURA	La misura è collegata principalmente alla salvaguardia della vita umana (primo obiettivo della gestione)	
LOCALIZZAZIONE MISURA	Bacino del Fucino	
STRALCIO CARTOGRAFICO		
TAVOLE PGRA		
PRIORITA' DI ATTUAZIONE	Fase temporale	1 FASE II° ciclo
	Priorità	high (alta)
AUTORITA' DI APPARTENENZA	AdB LGV	
AUTORITA' RESPONSABILE	Regione Lazio, ARDIS, Regione Abruzzo, Consorzio di Bonifica Fucino.	
PROCESSO DI IMPLEMENTAZIONE	Not started	
RISORSE FINANZIARIE NECESSARIE (€)		

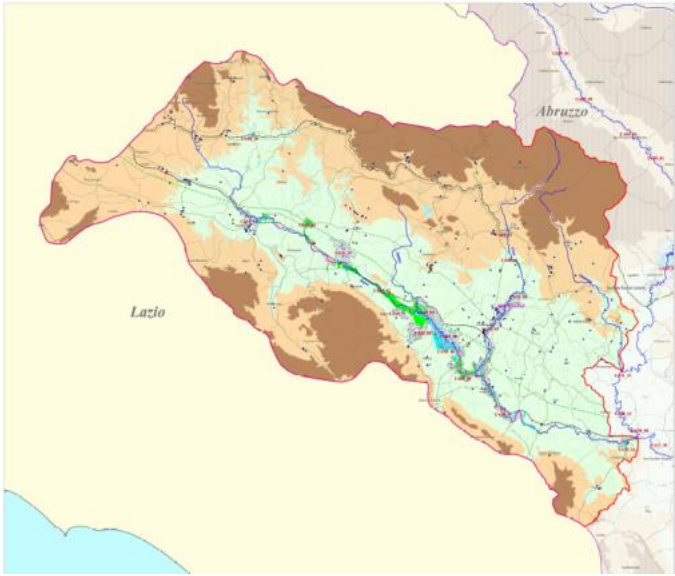
Distretto Idrografico dell' Appennino Meridionale

Autorità di Bacino Nazionale dei Fiumi Liri-Garigliano e Volturno,
 Regione Abruzzo, Regione Basilicata, Regione Calabria, Regione Campania,
 Regione Lazio, Regione Molise, Regione Puglia
www.ildistrettoidrograficodellappenninomeridionale.it

UNIT OF MANAGEMENT	ITN005	
UNITA' DI ANALISI	UA_09 Alto Liri	
ARS	UA_09_01	
TIPO DI MISURA	M33 INTERVENTI IN ALVEO; NELLA PIANA INONDABILE E SULLE COSTE: Misure per il ripristino/realizzazione di opere di regimazione e stabilizzazione del corso d'acqua.	
CODICE UNIVOCO MISURA	41_LG_M33.1	
DESCRIZIONE MISURA	Adeguamento del torrente Magnene alle portate di piena derivanti dallo scarico della cassa di espansione del Tremoletto e dello scolmatore sul Fiume Fibreno, opere in corso di realizzazione e completamento.	
ASPETTI DELLA MISURA	Misura individuale (individual)	
OBIETTIVO DELLA MISURA	La misura è collegata principalmente alla salvaguardia della vita umana (primo obiettivo della gestione).	
LOCALIZZAZIONE MISURA	Fiume Fibreno; Provincia di Frosinone; Comune di Isola del Liri	
STRALCIO CARTOGRAFICO		
TAVOLE PGRA	010103_09, 010103_10.	
PRIORITA' DI ATTUAZIONE	Fase temporale	1 FASE II° ciclo
	Priorità	Very high (molto alta)
AUTORITA' DI APPARTENENZA	AdB LGV	
AUTORITA' RESPONSABILE	Regione Lazio, ARDIS, Consorzio di Bonifica della Conca di Sora.	
PROCESSO DI IMPLEMENTAZIONE	On-Going	
RISORSE FINANZIARIE NECESSARIE (€)		


Distretto Idrografico dell' Appennino Meridionale

Autorità di Bacino Nazionale dei Fiumi Liri-Garigliano e Volturno,
Regione Abruzzo, Regione Basilicata, Regione Calabria, Regione Campania,
Regione Lazio, Regione Molise, Regione Puglia
www.ildistrettoidrograficodellappenninomeridionale.it

UNIT OF MANAGEMENT	ITN005	
UNITA' DI ANALISI	UA_10 Sacco	
ARS	UA_10_01	
TIPO DI MISURA	M33 INTERVENTI IN ALVEO; NELLA PIANA INONDABILE E SULLE COSTE: Misure per il ripristino/realizzazione di opere di regimazione e stabilizzazione del corso d'acqua.	
CODICE UNIVOCO MISURA	42_LG_M33.1	
DESCRIZIONE MISURA	Adeguamento argini fiume Sacco in corrispondenza dell'abitato di Ceccano Insufficienza dell'alveo a smaltire piene riferite a periodi di ritorno centennali (P3).	
ASPETTI DELLA MISURA	Misura individuale (Individual)	
OBIETTIVO DELLA MISURA	La misura è collegata principalmente alla salvaguardia della vita umana (primo obiettivo della gestione)	
LOCALIZZAZIONE MISURA	Fiume Sacco; Provincia di Frosinone; Comune di Ceccano	
STRALCIO CARTOGRAFICO		
TAVOLE PGRA	010103_09, 010103_10.	
PRIORITA' DI ATTUAZIONE	Fase temporale	1 FASE II° ciclo
	Priorità	high (alta)
AUTORITA' DI APPARTENENZA	AdB LGV	
AUTORITA' RESPONSABILE	Regione Lazio ARDIS	
PROCESSO DI IMPLEMENTAZIONE	Not starter	
RISORSE FINANZIARIE NECESSARIE (€)		

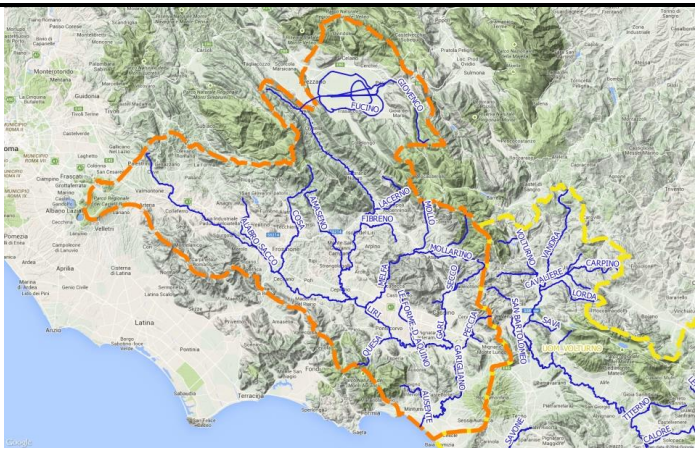
Distretto Idrografico dell' Appennino Meridionale

Autorità di Bacino Nazionale dei Fiumi Liri-Garigliano e Volturno,
Regione Abruzzo, Regione Basilicata, Regione Calabria, Regione Campania,
Regione Lazio, Regione Molise, Regione Puglia
www.ildistrettoidrograficodellappenninomeridionale.it

UNIT OF MANAGEMENT	ITN005	
UNITA' DI ANALISI	Tutte UA_09, UA_10, UA_11, UA_12, UA_13	
ARS	Tutte	
TIPO DI MISURA	M34 GESTIONE DELLE ACQUE SUPERFICIALI: Ripristino/realizzazione di Interventi per l'aumento della capacità di drenaggio artificiale e/o di sistemi urbani di drenaggio sostenibile e dell'infiltrazione – SuDSM. La misura è valutata in aree pilota urbane da definire di concerto con Regioni e comuni ed in correlazione con le misure POR –FESR.	
CODICE UNIVOCO MISURA	44_LG_M34.2	
DESCRIZIONE MISURA	Individuazione ambiti. Definizione di criteri e metodologie per la riduzione della pericolosità di alluvionale in ambiti urbani attraverso la il miglioramento dei sistemi artificiali di drenaggio. (Aree pilota della UoM, come ad es. area centro urbano di Sora sul Liri, di Ceccano sul Sacco, di Frosinone sul Cosa).	
ASPETTI DELLA MISURA	Misura aggregata (aggregated).	
OBIETTIVO DELLA MISURA	Mitigazione della pericolosità da alluvione, particolarmente per le aree urbane caratterizzate da bacini di rii minori o tratti tombati che presentano tempi di corrivazione molto bassi	
LOCALIZZAZIONE MISURA	UoM	
STRALCIO CARTOGRAFICO		
TAVOLE PGRA	Tutte	
PRIORITA' DI ATTUAZIONE	Fase temporale	Programmi pilota a livello di DAM 1 FASE II° ciclo (2019-2021). Inserimento interventi nei programmi POR_FESR 1 FASE II° ciclo (2019-2021)
	Priorità	high (alta)
AUTORITA' DI APPARTENENZA	AdB LGV	
AUTORITA' RESPONSABILE	AdB LGV Regioni Abruzzo, Lazio e Campania	
PROCESSO DI IMPLEMENTAZIONE	Not started	
RISORSE FINANZIARIE NECESSARIE (€)		

Distretto Idrografico dell' Appennino Meridionale

Autorità di Bacino Nazionale dei Fiumi Liri-Garigliano e Volturno,
 Regione Abruzzo, Regione Basilicata, Regione Calabria, Regione Campania,
 Regione Lazio, Regione Molise, Regione Puglia
www.ildistrettoidrograficodellappenninomeridionale.it

UNIT OF MANAGEMENT	ITN005	
UNITA' DI ANALISI	Tutte	
ARS	Tutte	
TIPO DI MISURA	M35 ALTRE TIPOLOGIE. Misure per l'individuazione degli attraversamenti critici. La misura che riguarda alcuni tratti specifici è da definire di concerto con Regioni, ANAS, Ferrovie e Comuni.	
CODICE UNIVOCO MISURA	45_LG_M35.1	
DESCRIZIONE MISURA	Definizione di Linee Guida a livello di Dam. Identificazione e mappatura degli attraversamenti critici, che inducono significative condizioni di rigurgito in rapporto agli eventi di piena, al fine di valutare i conseguenti interventi di adeguamento ove possibile.	
ASPETTI DELLA MISURA	MISURA AGGREGATA "AGGREGATED" collegata con la misura M24.3 Formazione del Catasto delle opere idrauliche ed M.35.4 Manutenzione delle opere idrauliche	
OBIETTIVO DELLA MISURA	Mitigazione della pericolosità collegata a tutti gli obiettivi di gestione.	
LOCALIZZAZIONE MISURA	UoM	
STRALCIO CARTOGRAFICO		
TAVOLE PGRA	Tutte	
PRIORITA' DI ATTUAZIONE	Fase temporale	Linee Guida a livello di DAM 1 FASE I° ciclo (2016-2018) Censimento e mappatura degli attraversamenti critici 1 FASE II° ciclo (2019-2021)
	Priorità	high (alta)
AUTORITA' DI APPARTENENZA	AdB LGV	
AUTORITA' RESPONSABILE	AdB LGV Regioni Abruzzo, Lazio e Campania, relative Provincie, ANAS; Ferrovie, in generale Enti Gestori	
PROCESSO DI IMPLEMENTAZIONE	Not started	
RISORSE FINANZIARIE NECESSARIE (€)		

Distretto Idrografico dell' Appennino Meridionale

Autorità di Bacino Nazionale dei Fiumi Liri-Garigliano e Volturno,
Regione Abruzzo, Regione Basilicata, Regione Calabria, Regione Campania,
Regione Lazio, Regione Molise, Regione Puglia
www.ildistrettoidrograficodellappenninomeridionale.it

UNIT OF MANAGEMENT	ITN005
UNITA' DI ANALISI	Tutte
ARS	Tutte
TIPO DI MISURA	M35 ALTRE TIPOLOGIE: Messa a sistema e verifiche di congruenza della programmazione degli interventi proposti da altri Enti con gli obiettivi del PGRA. La misura riguarda tutta la UoM.
CODICE UNIVOCO MISURA	46_LG_M35.2
DESCRIZIONE MISURA	Valutazione della compatibilità degli interventi proposti nei vari piani e programmi presenti sia per l'ambito fluviale sia per l'ambito costiero. Predisposizione delle linee Guida a livello di DAM
ASPETTI DELLA MISURA	Misura aggregata (aggregated). Le tipologie di interventi suindicati da valutare è riconducibile, come tipo di azione ai seguenti codici misura: <ul style="list-style-type: none">• M32.1 Misure per la costruzione, modifica o rimozione di strutture di ritenzione dell'acqua e/o di opere per la regolazione della portata convogliabile-Opere: Dighe, Serbatoi di piena, Casse di espansione in linea o in derivazione, diversivi e scolmatori, Drizzagni;• M34.1 Misure per il ripristino/realizzazione di Interventi per l'aumento della capacità di drenaggio artificiale e/o di sistemi urbani di drenaggio sostenibile e dell'infiltrazione – SuDS;• M34.2 Misure per l'attuazione di interventi di rigenerazione urbana volti a fornire servizi ecosistemici in ambito fluviale e costiero;• M35.1 Misure per la realizzazione di interventi di adeguamento e messa in sicurezza degli attraversamenti;• M35.2 Misure straordinarie per la rifunionalizzazione/ricostruzione delle opere di difesa;
OBIETTIVO DELLA MISURA	Disporre di un quadro organico degli interventi proposti sul territorio.
LOCALIZZAZIONE MISURA	Tutta la UoM
STRALCIO CARTOGRAFICO	

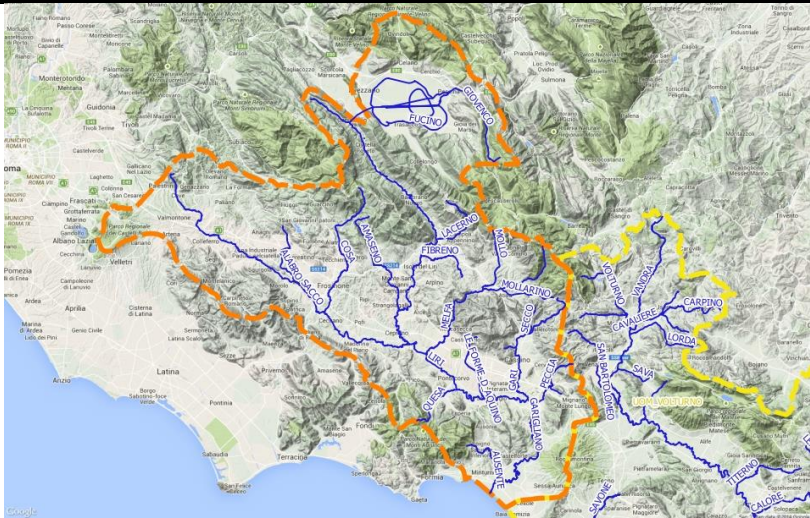
Distretto Idrografico dell' Appennino Meridionale

Autorità di Bacino Nazionale dei Fiumi Liri-Garigliano e Volturno,
Regione Abruzzo, Regione Basilicata, Regione Calabria, Regione Campania,
Regione Lazio, Regione Molise, Regione Puglia
www.ildistrettoidrograficodellappenninomeridionale.it

TAVOLE PGRA		Tutte
PRIORITA' DI ATTUAZIONE	Fase temporale	Linee guida a livello di DAM 1 fase I ciclo 2016-2018. Relazione sulla coerenza degli interventi programmati con il programma di misure del PGRA 1 fase II ciclo (2019-2021)
	Priorità	Very High (molto alta)
AUTORITA' DI APPARTENENZA		Adb LGV
AUTORITA' RESPONSABILE		AdB LGV
PROCESSO DI IMPLEMENTAZIONE		Not started
RISORSE FINANZIARE NECESSARIE (€)		

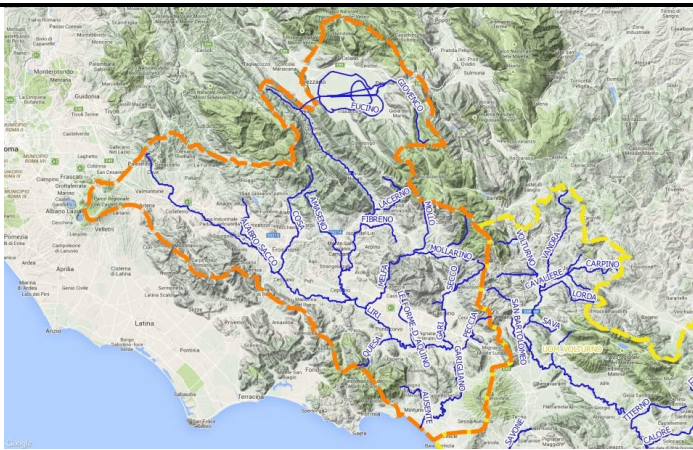
Distretto Idrografico dell' Appennino Meridionale

Autorità di Bacino Nazionale dei Fiumi Liri-Garigliano e Volturno,
 Regione Abruzzo, Regione Basilicata, Regione Calabria, Regione Campania,
 Regione Lazio, Regione Molise, Regione Puglia
www.ildistrettoidrograficodellappenninomeridionale.it

UNIT OF MANAGEMENT	ITN005	
UNITA' DI ANALISI	Tutte	
ARS	Tutte	
TIPO DI MISURA	M35 ALTRE TIPOLOGIE: Manutenzione delle opere idrauliche.	
CODICE UNIVOCO MISURA	47_LG_M35.4	
DESCRIZIONE MISURA	La misura riguarda la definizione di azioni di manutenzione ordinaria e straordinaria su grandi opere idrauliche presenti nell'UoM. Si collega alle misure di censimento delle opere idrauliche. Da definire di concerto con Regioni.	
ASPETTI DELLA MISURA	MISURA AGGREGATA "AGGREGATED" collegata con la misura M24.3 Formazione del Catasto delle opere idrauliche ed M35.1, individuazione degli attraversamenti critici e M35.5 di gestione dei sedimenti	
OBIETTIVO DELLA MISURA	Mitigazione della pericolosità collegata a tutti gli obiettivi di gestione.	
LOCALIZZAZIONE MISURA	UoM	
STRALCIO CARTOGRAFICO		
TAVOLE PGRA	Tutte	
PRIORITA' DI ATTUAZIONE	Fase temporale	Protocolli di Gestione per ciascuna opera individuata.
	Priorità	high (alta)
AUTORITA' DI APPARTENENZA	AdB LGV	
AUTORITA' RESPONSABILE	AdB LGV Regioni Abruzzo, Lazio e Campania, Enti Gestori in generale	
PROCESSO DI IMPLEMENTAZIONE	Not started	
RISORSE FINANZIARIE NECESSARIE (€)		

Distretto Idrografico dell' Appennino Meridionale

Autorità di Bacino Nazionale dei Fiumi Liri-Garigliano e Volturno,
 Regione Abruzzo, Regione Basilicata, Regione Calabria, Regione Campania,
 Regione Lazio, Regione Molise, Regione Puglia
www.ildistrettoidrograficodellappenninomeridionale.it

UNIT OF MANAGEMENT	ITN005	
UNITA' DI ANALISI	Tutte	
ARS	Tutte	
TIPO DI MISURA	M35 ALTRE TIPOLOGIE: Misure straordinarie per la gestione dei sedimenti, da definire di concerto con Regioni. La misura riguarda tutti i corsi d'acqua presenti nella UoM.	
CODICE UNIVOCO MISURA	47bis_LG_M35.5	
DESCRIZIONE MISURA	La misura riguarda la definizione di azioni straordinarie per il ripristino della funzionalità idraulica valutazione della rimozione, ricollocazione dei sedimenti, interventi di manutenzione straordinaria di invasi e dighe.	
ASPETTI DELLA MISURA	Misura aggregata (aggregated) con le misure M24.3 Formazione del Catasto delle opere idrauliche ed M35.1 Individuazione degli attraversamenti critici, M35.4 di manutenzione delle opere idrauliche.	
OBIETTIVO DELLA MISURA	Mitigazione della pericolosità collegata a tutti gli obiettivi di gestione.	
LOCALIZZAZIONE MISURA	UoM	
STRALCIO CARTOGRAFICO		
TAVOLE PGRA	Tutte	
PRIORITA' DI ATTUAZIONE	Fase temporale	Protocolli di Gestione di rimozione dei sedimenti
	Priorità	high (alta)
AUTORITA' DI APPARTENENZA	AdB LGV	
AUTORITA' RESPONSABILE	AdB LGV Regioni Abruzzo, Lazio e Campania, Enti Gestori in generale	
PROCESSO DI IMPLEMENTAZIONE	Not started	
RISORSE FINANZIARIE NECESSARIE (€)		

Distretto Idrografico dell' Appennino Meridionale

*Autorità di Bacino Nazionale dei Fiumi Liri-Garigliano e Volturno,
Regione Abruzzo, Regione Basilicata, Regione Calabria, Regione Campania,
Regione Lazio, Regione Molise, Regione Puglia*

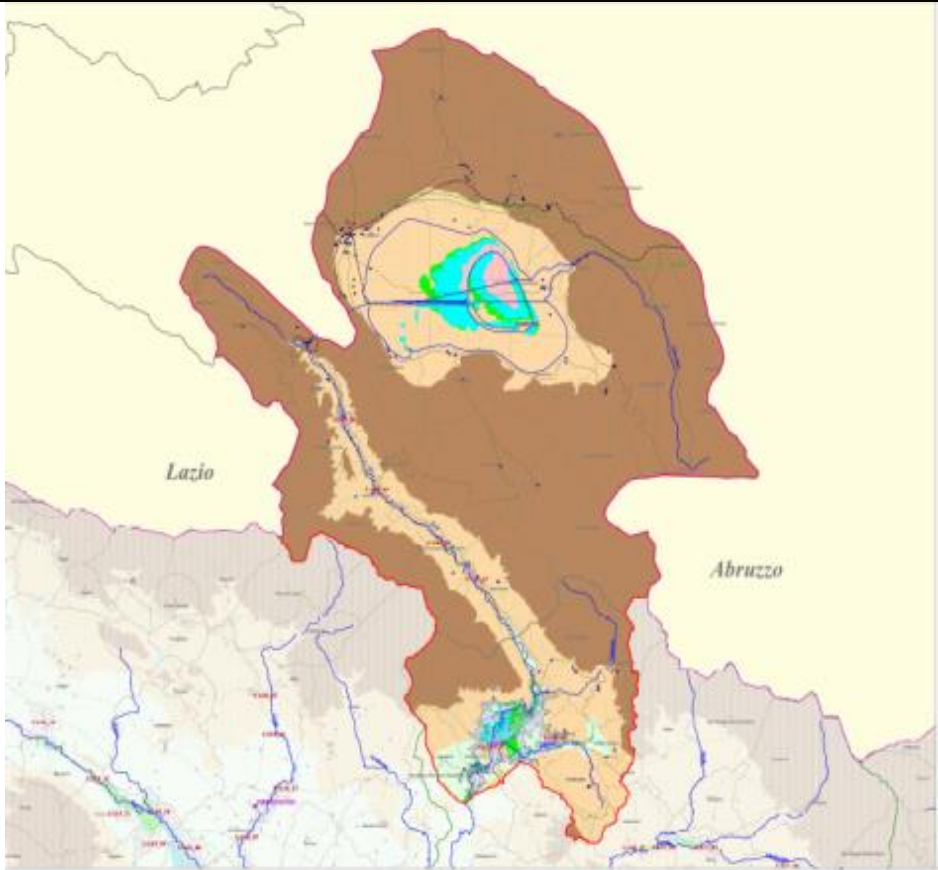
www.ildistrettoidrograficodellappenninomeridionale.it

UNIT OF MANAGEMENT	ITN005
UNITA' DI ANALISI	UA09_Alto Liri
ARS	UA_09_04, UA_09_05, UA_09_07 Telespazio, Civitella Roveto, Morino.
TIPO DI MISURA	M41 PREVISIONE PIENE E ALLERTAMENTO
CODICE UNIVOCO MISURA	48_LG_M41
DESCRIZIONE MISURA	M41.1: Misure per la progettazione, predisposizione, ampliamento dei sistemi di monitoraggio strumentale, dei sistemi di comunicazione ridondanti (dati, fonia, radio, satellitare), dei sistemi di supporto alle decisioni;
ASPETTI DELLA MISURA	MISURA AGGREGATA M41.1: -realizzazione modelli idrologici-idraulici per la previsione delle piene sulle aste fluviali principali; -potenziamento rete in telemisura per il monitoraggio strumentale; -ammodernamento della rete radar; -adeguamento del sistema di ricezione satellitare al nuovo formato di dati.
OBIETTIVO DELLA MISURA	M41.1: tali strumenti sono di fondamentale importanza per il supporto alle decisioni del sistema di protezione civile. In particolare le modellazioni idrologico-idrauliche permettono un preannuncio degli eventi di piena con anticipo di 24 ore, funzionale all'allertamento. Il monitoraggio strumentale è fondamentale per conoscere in real time il livello idrometrico e procedere all'allertamento qualora tale livello superi le soglie di allerta stabilite. Attraverso la rete radar ed il ricevitore satellitare è possibile monitorare l'evoluzione nello spazio e nel tempo delle perturbazioni e dei fenomeni ad esse connessi
LOCALIZZAZIONE MISURA	Regione Abruzzo

Distretto Idrografico dell' Appennino Meridionale

Autorità di Bacino Nazionale dei Fiumi Liri-Garigliano e Volturno,
Regione Abruzzo, Regione Basilicata, Regione Calabria, Regione Campania,
Regione Lazio, Regione Molise, Regione Puglia

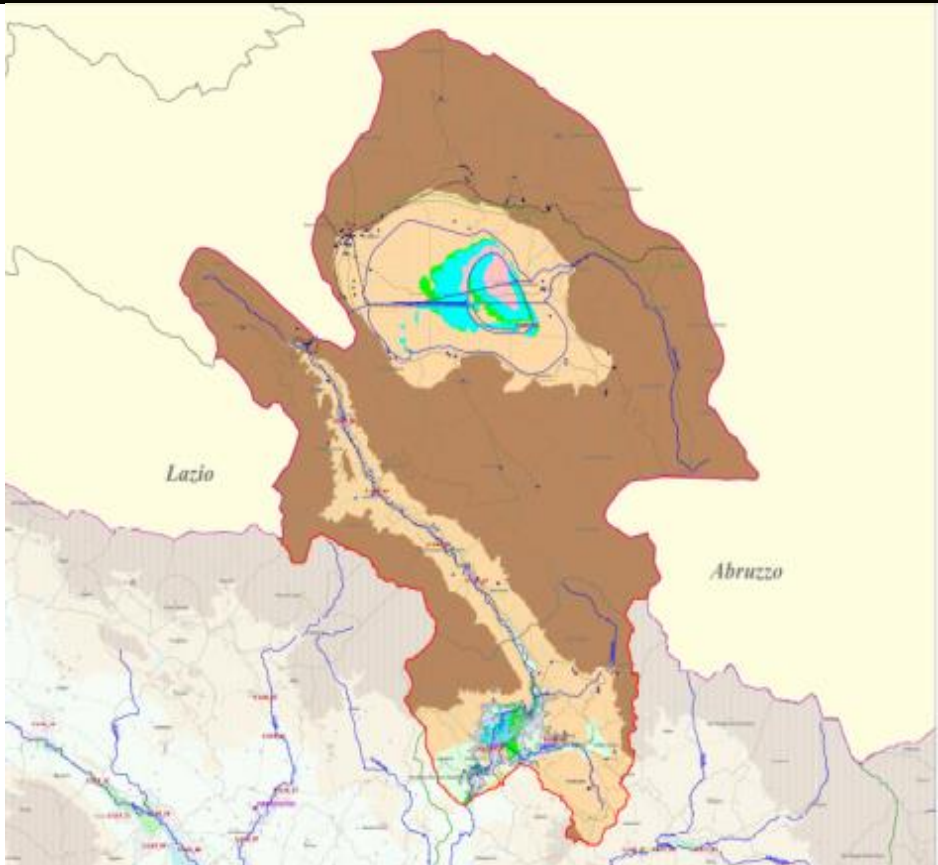
www.ildistrettoidrograficodellappenninomeridionale.it

STRALCIO CARTOGRAFICO		
TAVOLE PGRA		Non indicate
PRIORITA' DI ATTUAZIONE	Fase temporale	1° fase
	Priorità	very high
AUTORITA' RESPONSABILE		Centro Funzionale d'Abruzzo
PROCESSO DI IMPLEMENTAZIONE		On-Going Construction
STIMA DEI COSTI		€ 2.450.000

Distretto Idrografico dell' Appennino Meridionale

Autorità di Bacino Nazionale dei Fiumi Liri-Garigliano e Volturno,
Regione Abruzzo, Regione Basilicata, Regione Calabria, Regione Campania,
Regione Lazio, Regione Molise, Regione Puglia

www.ildistrettoidrograficodellappenninomeridionale.it

UNIT OF MANAGEMENT	ITN005
UNITA' DI ANALISI	UA09_Alto Liri
ARS	UA_09_04, UA_09_05, UA_09_07 Telespazio, Civitella Roveto, Morino.
TIPO DI MISURA	M41 PREVISIONE PIENE E ALLERTAMENTO
CODICE UNIVOCO MISURA	48bis_LG_M41
DESCRIZIONE MISURA	M41.2: Misure per la progettazione, la predisposizione, l'ampliamento dei sistemi di allertamento.
ASPETTI DELLA MISURA	MISURA AGGREGATA M41.2: -potenziamento piattaforma multicanale in uso al centro funzionale d'Abruzzo finalizzata all'allertamento;
OBIETTIVO DELLA MISURA	M41.2: finalizzata all'allertamento in modo rapido ed efficace anche attraverso lo sviluppo di app per smartphone per arrivare direttamente al cittadino.
LOCALIZZAZIONE MISURA	Regione Abruzzo
STRALCIO CARTOGRAFICO	

Distretto Idrografico dell' Appennino Meridionale

*Autorità di Bacino Nazionale dei Fiumi Liri-Garigliano e Volturno,
Regione Abruzzo, Regione Basilicata, Regione Calabria, Regione Campania,
Regione Lazio, Regione Molise, Regione Puglia*

www.ildistrettoidrograficodellappenninomeridionale.it

TAVOLE PGRA	Non indicate	
PRIORITA' DI ATTUAZION E	Fase temporale	1° fase
	Priorità	very high
AUTORITA' RESPONSABILE	Centro Funzionale d'Abruzzo	
PROCESSO DI IMPLEMENTAZIONE	On-Going Construction	
STIMA DEI COSTI	€ 30.000	

Distretto Idrografico dell' Appennino Meridionale

*Autorità di Bacino Nazionale dei Fiumi Liri-Garigliano e Volturno,
Regione Abruzzo, Regione Basilicata, Regione Calabria, Regione Campania,
Regione Lazio, Regione Molise, Regione Puglia*

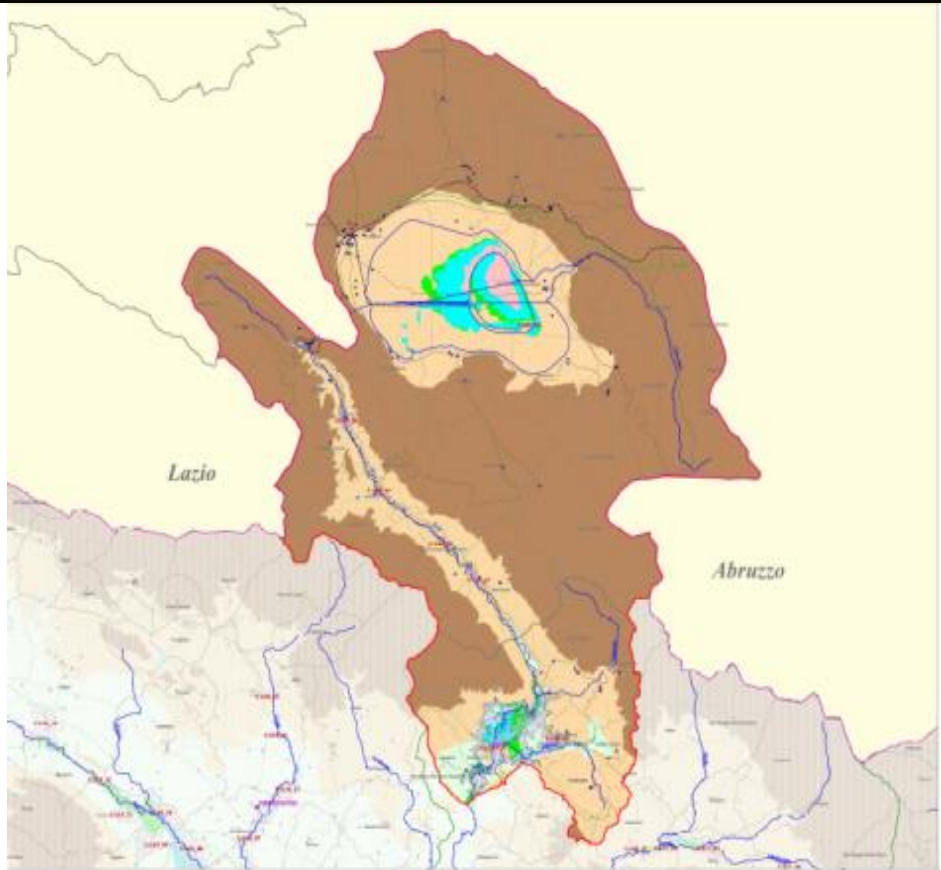
www.ildistrettoidrograficodellappenninomeridionale.it

UNIT OF MANAGEMENT	ITN005
UNITA' DI ANALISI	UA09_Alto Liri
ARS	UA_09_04, UA_09_05, UA_09_07 Telespazio, Civitella Roveto, Morino.
TIPO DI MISURA	M42 PIANIFICAZIONE DELL'EMERGENZA E DELLA RISPOSTA DURANTE L'EVENTO
CODICE UNIVOCO MISURA	49_LG_M42
DESCRIZIONE MISURA	M42.1: Misure per l'organizzazione e la gestione dei presidi territoriali per il controllo diretto immediatamente prima e durante gli eventi calamitosi
ASPETTI DELLA MISURA	MISURA AGGREGATA M42.1: Miglioramento della gestione delle attività di protezione civile attraverso la strutturazione e l'attivazione dei Presidi Territoriali attuando, presso i Comuni, anche in forma associata, misure non strutturali per la salvaguardia dei territori interessati
OBIETTIVO DELLA MISURA	M42.1: L'obiettivo della Misura è di pervenire ad una gestione delle attività di protezione civile sia in tempo di pace che in emergenza attraverso un sistema territoriale razionale ed efficace che preveda la collaborazione degli enti e strutture preposte, del mondo del volontariato, delle professionalità tecniche presenti sul territorio e dei cittadini. Le fasi di attuazione previste sono: 1) Definizione ed approvazione linee guida; 2) Relazione sullo stato di consistenza dei presidi previsti; 3) Proposte di omogeneizzazione dei protocolli di Presidi Territoriali; 4) Formazione dei presidianti – Informazione popolazione; 5) Strutturazione ed attivazione Presidi Territoriali; 6) Relazione sullo stato di consistenza dei presidi attivati; 7) Verifica funzionamento presidi attivati.
LOCALIZZAZIONE MISURA	Regione Abruzzo

Distretto Idrografico dell' Appennino Meridionale

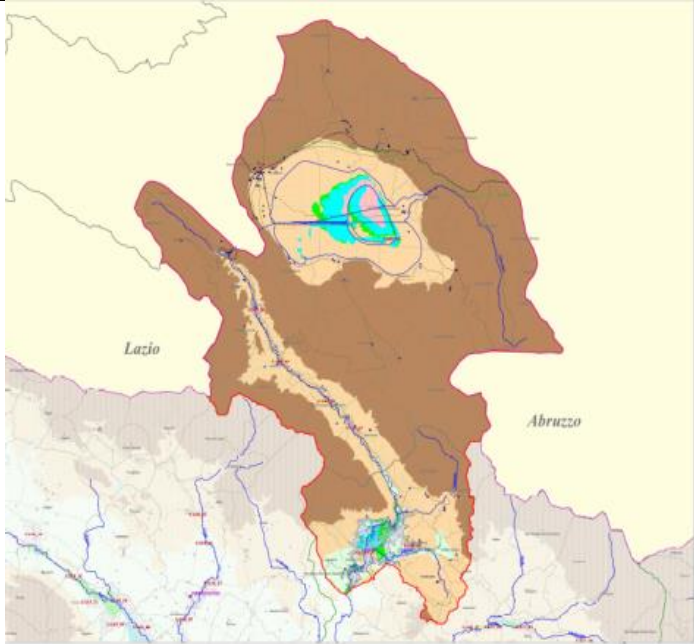
Autorità di Bacino Nazionale dei Fiumi Liri-Garigliano e Volturno,
Regione Abruzzo, Regione Basilicata, Regione Calabria, Regione Campania,
Regione Lazio, Regione Molise, Regione Puglia

www.ildistrettoidrograficodellappenninomeridionale.it

STRALCIO CARTOGRAFICO		
TAVOLE PGRA		Non indicate
PRIORITA' DI ATTUAZIONE	Fase temporale	M42.1: 1) Definizione ed approvazione linee guida (1° fase -1° Ciclo) 2) Relazione sullo stato di consistenza dei presidi previsti (1° fase -1° Ciclo); 3) Proposte di omogeneizzazione dei protocolli di Presidi Territoriali (1° fase)
	Priorità	1° Ciclo); 4) Formazione dei presidanti -Informazione popolazione (1° fase -1° Ciclo); 5) Strutturazione ed attivazione Presidi Territoriali (1° fase -2° Ciclo); 6) Relazione sullo stato di consistenza dei presidi attivati (2° fase -1°-2° Ciclo); 7) Verifica funzionamento presidi attivati (2° fase -1°-2° Ciclo).
		high
AUTORITA' RESPONSABILE		Regione Abruzzo
PROCESSO DI IMPLEMENTAZIONE		On-Going Construction
STIMA DEI COSTI		€ 1.000.000,00

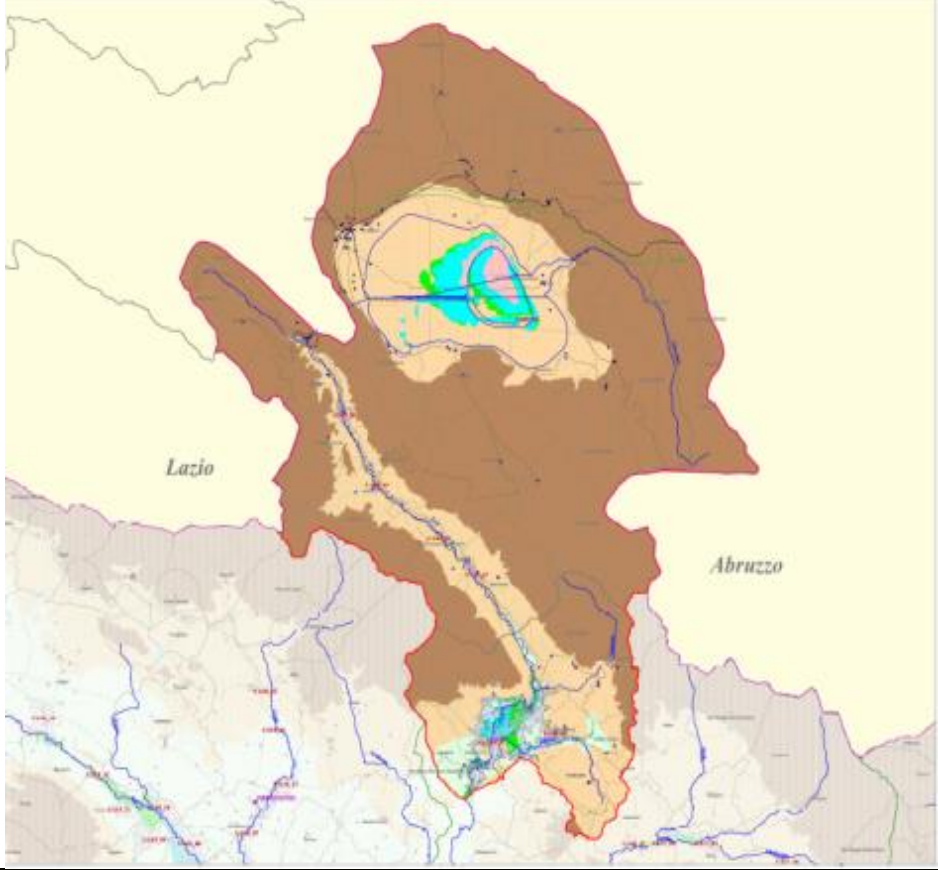
Distretto Idrografico dell' Appennino Meridionale

Autorità di Bacino Nazionale dei Fiumi Liri-Garigliano e Volturno,
 Regione Abruzzo, Regione Basilicata, Regione Calabria, Regione Campania,
 Regione Lazio, Regione Molise, Regione Puglia
www.ildistrettoidrograficodellappenninomeridionale.it

UNIT OF MANAGEMENT	ITN005	
UNITA' DI ANALISI	UA09_Alto Liri	
ARS	UA_09_04, UA_09_05, UA_09_07 Telespazio, Civitella Roveto, Morino.	
TIPO DI MISURA	M42 PIANIFICAZIONE DELL'EMERGENZA E DELLA RISPOSTA DURANTE L'EVENTO	
CODICE UNIVOCO MISURA	49_LG_M42	
DESCRIZIONE MISURA	M42.2: Misure per la predisposizione, l'applicazione e l'aggiornamento dei piani di protezione civile ai vari livelli istituzionali;	
ASPETTI DELLA MISURA	M42.2: redazione/aggiornamento di piani di emergenza comunali/intercomunali per le zone esposte a rischio alluvione.	
OBIETTIVO DELLA MISURA	M42.2: un piano di emergenza è di fondamentale importanza perché contiene tutte le attività coordinate e le procedure da mettere in atto in caso di evento calamitoso.	
LOCALIZZAZIONE MISURA	Regione Abruzzo	
STRALCIO CARTOGRAFICO		
TAVOLE PGRA	Non indicate	
PRIORITA' DI ATTUAZIONE	Fase temporale	1° fase
	Priorità	very high
AUTORITA' RESPONSABILE	Centro Funzionale d'Abruzzo	
PROCESSO DI IMPLEMENTAZIONE	On-Going Construction	
STIMA DEI COSTI	€ 5.000.000,00	

Distretto Idrografico dell' Appennino Meridionale

Autorità di Bacino Nazionale dei Fiumi Liri-Garigliano e Volturno,
 Regione Abruzzo, Regione Basilicata, Regione Calabria, Regione Campania,
 Regione Lazio, Regione Molise, Regione Puglia
www.ildistrettoidrograficodellappenninomeridionale.it

UNIT OF MANAGEMENT	ITN005	
UNITA' DI ANALISI	UA09_Alto Liri	
ARS	UA_09_04, UA_09_05, UA_09_07 Telespazio, Civitella Roveto, Morino.	
TIPO DI MISURA	M43 PREPARAZIONE E CONSAPEVOLEZZA PUBBLICA	
CODICE UNIVOCO MISURA	50_LG_M.43.1	
DESCRIZIONE MISURA	M43.1: Misure di informazione, formazione e comunicazione per fare acquisire, incrementare e/o mantenere una sufficiente consapevolezza collettiva in merito al rischio possibile e alle azioni di autoprotezione e di protezione civile da poter applicare, incoraggiando la partecipazione attiva dei cittadini. L'azione comprende l'informazione sulle mappe della pericolosità e del rischio alluvione.	
ASPETTI DELLA MISURA	M43.1: -corsi di formazione e sensibilizzazione ai volontari e agli ordini professionali; -esercitazioni di protezione civile; -sensibilizzazione della popolazione anche attraverso brochure.	
OBIETTIVO DELLA MISURA	M43.1: solo attraverso l'informazione è possibile ridurre il rischio	
LOCALIZZAZIONE MISURA	Regione Abruzzo	
STRALCIO CARTOGRAFICO		
TAVOLE PGRA	Non indicate	
PRIORITA' DI	Fase temporale	M43.1: 1° fase

Distretto Idrografico dell' Appennino Meridionale

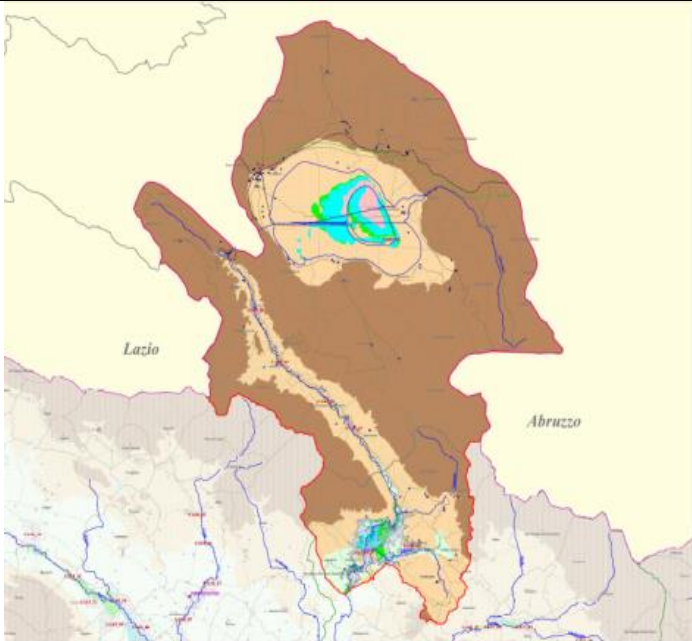
*Autorità di Bacino Nazionale dei Fiumi Liri-Garigliano e Volturno,
Regione Abruzzo, Regione Basilicata, Regione Calabria, Regione Campania,
Regione Lazio, Regione Molise, Regione Puglia*

www.ildistrettoidrograficodellappenninomeridionale.it

ATTUAZIONE	Priorità	M43.1: very high
AUTORITA' RESPONSABILE		M43.1: Servizio emergenza e programmazione
PROCESSO DI IMPLEMENTAZIONE		M43.1: Planning On-Going
STIMA DEI COSTI		M43.1: € 1.000.000

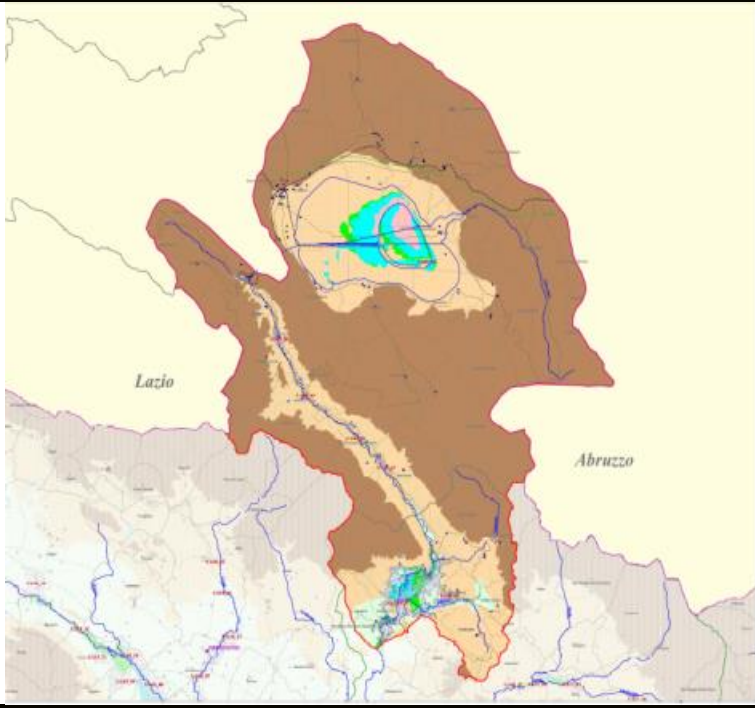
Distretto Idrografico dell' Appennino Meridionale

Autorità di Bacino Nazionale dei Fiumi Liri-Garigliano e Volturno,
Regione Abruzzo, Regione Basilicata, Regione Calabria, Regione Campania,
Regione Lazio, Regione Molise, Regione Puglia
www.ildistrettoidrograficodellappenninomeridionale.it

UNIT OF MANAGEMENT	ITN005	
UNITA' DI ANALISI	UA09_Alto Liri	
ARS	UA_09_04, UA_09_05, UA_09_07 Telespazio, Civitella Roveto, Morino.	
TIPO DI MISURA	M44 ALTRE TIPOLOGIE	
CODICE UNIVOCO MISURA	51_LG_M44.1	
DESCRIZIONE MISURA	M44.1: Misure per la predisposizione di una piattaforma di comunicazione e diffusione ad accesso pubblico per la gestione del rischio di alluvione.	
ASPETTI DELLA MISURA	M44.1: predisposizione di una piattaforma webgis per la comunicazione e diffusione relativa al rischio alluvione accessibile al cittadino;	
OBIETTIVO DELLA MISURA	M44.1: la piattaforma webgis consente di accedere ad una banca dati di eventi alluvionali georeferenziati con particolare rilevanza e ad una serie di contenuti tematici ed approfondimenti specifici, secondo un approccio orientato ai case histories.	
LOCALIZZAZIONE MISURA	Regione Abruzzo	
STRALCIO CARTOGRAFICO		
TAVOLE PGRA	Non indicate	
PRIORITA' DI ATTUAZIONE	Fase temporale	1° fase
	Priorità	high
AUTORITA' RESPONSABILE	Centro Funzionale d'Abruzzo	
PROCESSO DI IMPLEMENTAZIONE	Planning On-Going	
STIMA DEI COSTI	€ 50.000	

Distretto Idrografico dell' Appennino Meridionale

Autorità di Bacino Nazionale dei Fiumi Liri-Garigliano e Volturno,
 Regione Abruzzo, Regione Basilicata, Regione Calabria, Regione Campania,
 Regione Lazio, Regione Molise, Regione Puglia
www.ildistrettoidrograficodellappenninomeridionale.it

UNIT OF MANAGEMENT	ITN005	
UNITA' DI ANALISI	UA09_Alto Liri	
ARS	UA_09_04, UA_09_05, UA_09_07 Telespazio, Civitella Roveto, Morino.	
TIPO DI MISURA	M44 ALTRE TIPOLOGIE	
CODICE UNIVOCO MISURA	51bis_LG_M44.2	
DESCRIZIONE MISURA	M44.2: Misure finalizzate all'aggiornamento del catasto degli eventi.	
ASPETTI DELLA MISURA	M44.2: predisposizione/aggiornamento catasto eventi.	
OBIETTIVO DELLA MISURA	M44.2: Nel catasto saranno censiti gli eventi alluvionali estremi. Esso fornirà un quadro complessivo degli eventi alluvionali utile per il calcolo dei tempi di ritorno e della pericolosità.	
LOCALIZZAZIONE MISURA	Regione Abruzzo	
STRALCIO CARTOGRAFICO		
TAVOLE PGRA	Non indicate	
PRIORITA' DI ATTUAZIONE	Fase temporale	1° fase
	Priorità	high
AUTORITA' RESPONSABILE	Centro Funzionale d'Abruzzo	
PROCESSO DI IMPLEMENTAZIONE	Planning On-Going	
STIMA DEI COSTI	€ 30.000	

Distretto Idrografico dell' Appennino Meridionale

Autorità di Bacino Nazionale dei Fiumi Liri-Garigliano e Volturno,
Regione Abruzzo, Regione Basilicata, Regione Calabria, Regione Campania,
Regione Lazio, Regione Molise, Regione Puglia

www.ildistrettoidrograficodellappenninomeridionale.it



PIANO DI GESTIONE DEL RISCHIO DI ALLUVIONI

(2007/60/CE – D.Lgs. n 49/2010 – D.Lgs. n.219/2010)

SCHEDE MISURE

.....y U Volturno

R.4.1.D.3


Distretto Idrografico dell' Appennino Meridionale

Autorità di Bacino Nazionale dei Fiumi Liri-Garigliano e Volturno,
Regione Abruzzo, Regione Basilicata, Regione Calabria, Regione Campania,
Regione Lazio, Regione Molise, Regione Puglia
www.ildistrettoidrograficodellappenninomeridionale.it

UNIT OF MANAGEMENT	ITN011/ITR155
UNITA' DI ANALISI	Tutte
ARS	Tutte
TIPO DI MISURA	M21 Vincolo: interdizione in aree a rischio elevato a tutela della pubblica incolumità e della fruibilità in sicurezza da attuare linee guida, progetti di variante dei PAI, Adeguamento dei Piani Territoriali e di Settore (regionali e provinciali), dei Piani urbanistici Comunali in funzione dei contenuti del PGRA. La misura riguarda tutta la UoM
CODICE UNIVOCO MISURA	01_V_M21.1
DESCRIZIONE MISURA	<p>Predisposizione Variante ed estensione del PSDA alle aste secondarie contenente i seguenti aggiornamenti:</p> <ul style="list-style-type: none">• estensione della mappatura delle aree di pericolosità alle aste secondarie non mappate nel PSDA (ca. 350 km).• estensione del PSDA al bacino Agnena e Savone (Ca. 45 Km).• redazione delle mappe del rischio per tutti gli ambiti indagati (aste principali ed aste secondarie);• Individuazione delle aree di attenzione per tutto il reticolo considerando:<ul style="list-style-type: none">▪ le aree storicamente inondate (in particolare per l'evento di ottobre 2015);▪ le aree morfologicamente significative;▪ le fasce di rispetto• Adozione transitoria di misure di salvaguardia per le sole aste interessate da aree di pericolosità e non mappate nel PSDA (in corso di adozione) <p><u>A seguito dell'approvazione della variante di Piano stralcio:</u></p> <ul style="list-style-type: none">• adeguamento degli strumenti di pianificazione programmazione del territorio subordinati secondo le indicazioni degli art. 65 commi 5 e 6 del D.Lgs. 152/2006 ed in particolare:• piani territoriali e programmi regionali ed in particolare, quelli relativi alle attività agricole, zootecniche ed agroforestali, di tutela della qualità delle acque, della gestione dei rifiuti, della tutela dei beni ambientali e della bonifica (Comma 5);• emanazione da parte delle Regioni delle disposizioni di attuazione del piano stesso nel settore urbanistico e la conseguente adozione degli adempimenti necessari al rispetto di tali disposizioni da parte degli Enti territorialmente competenti redattori degli strumenti urbanistici (comma 6).
ASPETTI DELLA MISURA	MISURA AGGREGATA (AGGREGATED). Miglioramento della conoscenza delle aree di pericolosità e rischio Estensione dell'ambito del PSDA (Piano Stralcio difesa alluvioni Bacino Volturno) alle aste vallive secondarie ed ai bacini Agnena e Savone.
OBIETTIVO DELLA MISURA	Mitigazione della pericolosità e rischio in aree attualmente non mappate attraverso l'introduzione di norme complessive di vincolo e di corretto uso del territorio e di regolamentazione degli interventi strutturali e non strutturali. Si relaziona con tutti e quattro gli obiettivi di gestione

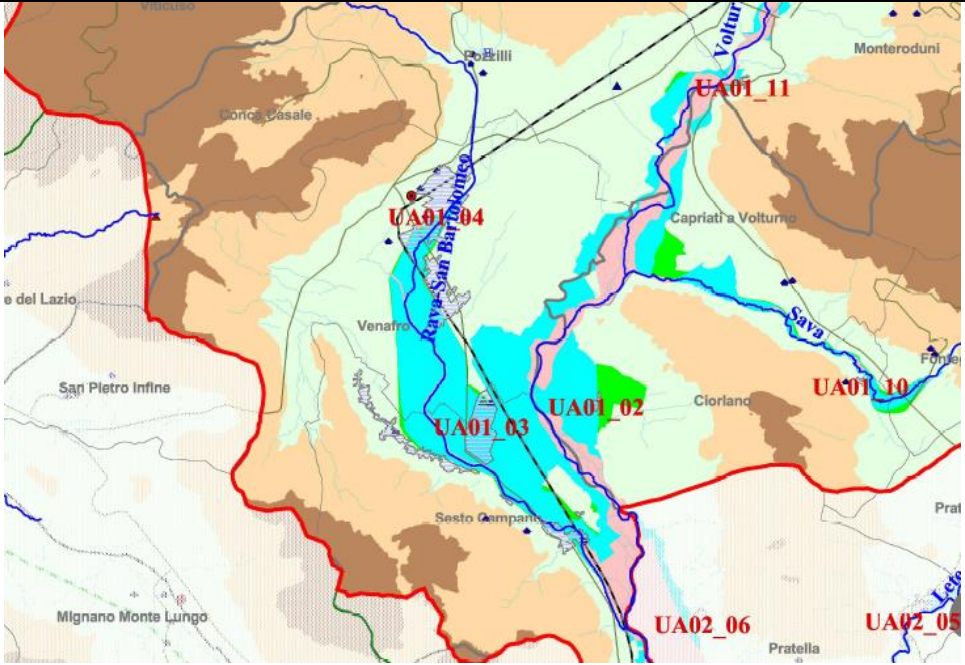
Distretto Idrografico dell' Appennino Meridionale

Autorità di Bacino Nazionale dei Fiumi Liri-Garigliano e Volturno,
 Regione Abruzzo, Regione Basilicata, Regione Calabria, Regione Campania,
 Regione Lazio, Regione Molise, Regione Puglia
www.ildistrettoidrograficodellappenninomeridionale.it

LOCALIZZAZIONE MISURA		Tutto il reticolo mappato.
STRALCIO CARTOGRAFICO		
TAVOLE PGRA		Tutte le tavole del UoM Volturno.
PRIORITA' DI ATTUAZIONE	Fase temporale	I FASE -1° ciclo(2016-2018) Misure di salvaguardia adottate Predisposizione progetto di estensione PSDA (entro giugno 2016); Adozione estensione PSDA (entro dicembre 2016) Adeguamento Piani territoriali e programmi regionali (entro 12 mesi dall'approvazione della Variante) Emanazione norme di attuazione della Variante di Piano stralcio nel settore urbanistico (nove mesi dalla pubblicazione della variante); rispetto delle prescrizioni regionali negli strumenti urbanistici (entro i successivi nove mesi)
	Priorità	Molto elevata
AUTORITA' DI APPARTENENZA		Liri-Garigliano e Volturno
AUTORITA' RESPONSABILE		AdB LGV per la Variante di Piano stralcio, Regioni Campania e Molise, Comuni in area a rischio (160) ed Enti territoriali per l'adeguamento della pianificazione programmazione
PROCESSO DI IMPLEMENTAZIONE		Misure di salvaguardia: Completed; Estensione PSDA: Not started
RISORSE FINANZIERE NECESSARIE (€)		

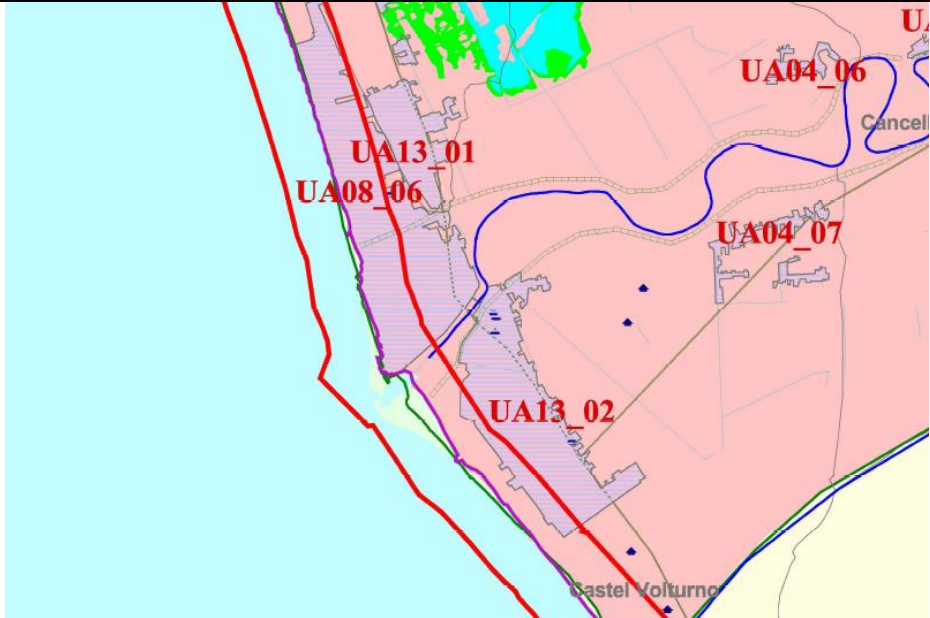
Distretto Idrografico dell' Appennino Meridionale

Autorità di Bacino Nazionale dei Fiumi Liri-Garigliano e Volturno,
Regione Abruzzo, Regione Basilicata, Regione Calabria, Regione Campania,
Regione Lazio, Regione Molise, Regione Puglia
www.ildistrettoidrograficodellappenninomeridionale.it

UNIT OF MANAGEMENT	ITN011/ITR155
UNITA' DI ANALISI	Tutte, prioritariamente UA_01, Alto Volturno, UA_13 Litorale Domitio
ARS	Tutte le ARS delle UA indicate
TIPO DI MISURA	M22 RIMOZIONE E RICOLLOCAZIONE. Rimozione da attuare con un avvio di mappa degli edifici abbandonati e dismessi al fine di definire la promozione di iniziative di attuazione per la rimozione di edifici ed attività in aree a rischio, da concertare con Regioni e Comuni ed in correlazione con le misure POR –FESR. La misura riguarderà prioritariamente solo alcune aree pilota nei comuni di Sesto Campano e Pozzilli (IS) e Castel Volturno (CE)
CODICE UNIVOCO MISURA	02_V_M22.1
DESCRIZIONE MISURA	Avvio di una mappatura degli edifici abbandonati e dismessi in aree di pericolosità da riqualificare e/o da dismettere
ASPETTI DELLA MISURA	MISURA AGGREGATA (<i>aggregated</i>)
OBIETTIVO DELLA MISURA	L'azione contenuta nella misura incide sulla consistenza del bene esposto e sulla sua vulnerabilità e conseguentemente anche sul numero di abitanti esposti, diminuendo quindi il rischio complessivo.
LOCALIZZAZIONE MISURA	Comune di Pozzilli (IS) Torrente Rava Comune di Sesto Campano (IS) T. S.Bartolomeo
STRALCIO CARTOGRAFICO	 <p>UA_01 Alto Volturno</p>

Distretto Idrografico dell' Appennino Meridionale

Autorità di Bacino Nazionale dei Fiumi Liri-Garigliano e Volturno,
Regione Abruzzo, Regione Basilicata, Regione Calabria, Regione Campania,
Regione Lazio, Regione Molise, Regione Puglia
www.ildistrettoidrograficodellappenninomeridionale.it

		 <p>UA_13 Litorale Domitio</p>
TAVOLE PGRA		Prioritariamente: UA_01 tav. 010202_01, 0102020_02, 010201_02, U_13 010200_06
PRIORITA' DI ATTUAZIONE	Fase temporale	1 fase
	Priorità	very high (molto alta)
AUTORITA' DI APPARTENENZA		AdB LGV
AUTORITA' RESPONSABILE		AdB LGV Regione Molise
PROCESSO DI IMPLEMENTAZIONE		Not started (da avviare)
RISORSE FINANZIARIE NECESSARIE (€)		

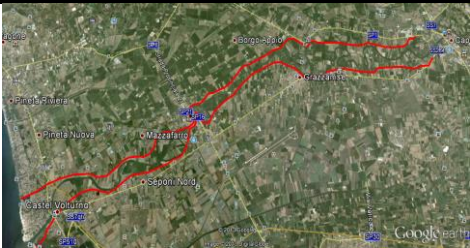
Distretto Idrografico dell' Appennino Meridionale

Autorità di Bacino Nazionale dei Fiumi Liri-Garigliano e Volturno,
 Regione Abruzzo, Regione Basilicata, Regione Calabria, Regione Campania,
 Regione Lazio, Regione Molise, Regione Puglia
www.ildistrettoidrograficodellappenninomeridionale.it

UNIT OF MANAGEMENT	ITN011/ITR155	
UNITA' DI ANALISI	Tutte	
ARS	Tutte	
TIPO DI MISURA	M24.1 stesura programma di monitoraggio sullo stato e comportamento delle infrastrutture e strutture strategiche collegate alle aree di pericolosità idraulica da concertare con Regioni, ANAS, Ferrovie e comuni.	
CODICE UNIVOCO MISURA	03_V_M24.1	
DESCRIZIONE MISURA	Definizione di Linee Guida per il monitoraggio delle strutture ed infrastrutture strategiche con definizione degli standard minimi di riferimento per il monitoraggio. Predisposizione di Norme, e protocolli di gestione, Programmi specifici di monitoraggio	
ASPETTI DELLA MISURA	Misura singola (individual) definita a livello di DAM e di UoM.	
OBIETTIVO DELLA MISURA	Conoscere la condizione di vulnerabilità di elementi esposti presenti in aree di pericolosità e diffusi sul territorio che rivestono particolare importanza anche per la gestione degli eventi di piena, in base al loro stato ed alla loro collocazione (riportate sulle tavole UA). Ospedali, Cliniche Edifici pubblici (Strutture strategiche); Strade, ferrovie, porti, aeroporti reti elettriche reti idriche, metanodotti, Centrali di produzione di energia	
LOCALIZZAZIONE MISURA	Diffusa nell'UoM	
STRALCIO CARTOGRAFICO		
TAVOLE PGRA	Tutte	
PRIORITA' DI ATTUAZIONE	Fase temporale	Linee guida a livello di Dam 1 fase 1 Ciclo (2016-2018) Protocolli di gestione e programmi di monitoraggio livello i UoM 1 fase 2 Ciclo (2019-2021)
	Priorità	very high (molto alta)
AUTORITA' DI APPARTENENZA	AdB LGV	
AUTORITA' RESPONSABILE	DAM, MATTM, Regioni Lazio, Abruzzo, Campania, Comuni ANAS Ferrovie ENEL	
PROCESSO DI IMPLEMENTAZIONE	Not started (da avviare)	
RISORSE FINANZIARIE NECESSARIE (€)		

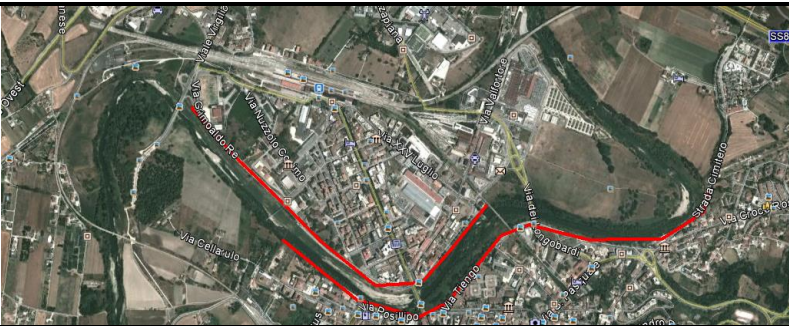
Distretto Idrografico dell' Appennino Meridionale

Autorità di Bacino Nazionale dei Fiumi Liri-Garigliano e Volturno,
 Regione Abruzzo, Regione Basilicata, Regione Calabria, Regione Campania,
 Regione Lazio, Regione Molise, Regione Puglia
www.ildistrettoidrograficodellappenninomeridionale.it

UNIT OF MANAGEMENT	ITN011/ITR155	
UNITA' DI ANALISI	UA -04 Basso Volturno UA_13 Litorale Domitio	
ARS	N° 7 UA-04 (1, 7) n° 2 UA_13 (1,2)	
TIPO DI MISURA	M24 ALTRE TIPOLOGIE stesura programma di monitoraggio del grandi sistema arginale basso Volturno da concertare con Regione Campania e provincia di Caserta	
CODICE UNIVOCO MISURA	04_V_M24.1	
DESCRIZIONE MISURA	<p>Definizione dei contenuti di un programma di monitoraggio da attuarsi successivamente sul sistema arginale. Il programma tende ad individuare:</p> <p>Punti di criticità strutturale di varia natura;</p> <ul style="list-style-type: none"> • insufficienza idraulica; • tipologia e tempistica di azioni di controllo • interventi di manutenzione necessari <p>Definire le azioni, le indagini e di tempi necessari per poter conoscere un livello anche empirico di vulnerabilità del corpo arginale, al fine valutare anche la propensione al dissesto e successivamente la criticità delle aree retro arginali.</p>	
ASPETTI DELLA MISURA	MISURA SINGOLA (INDIVIDUAL) su ambito definito a livello di UA	
OBIETTIVO DELLA MISURA	Mitigazione della pericolosità delle aree retro arginali, collegata a tutti gli obiettivi prioritari della gestione	
LOCALIZZAZIONE MISURA	Tratto arginato del basso Volturno nei Comuni di Capua, S. Maria La Fossa, Grazzanise, Cancellò ed Arnone, Castel Volturno.	
STRALCIO CARTOGRAFICO		
TAVOLE PGRA	010200_1, 010200_2, 010200_3, 010200_4, 010200_5, 010200_6,	
PRIORITA' DI ATTUAZIONE	Fase temporale	Protocolli di gestione e programmi di monitoraggio a livello di UA 1 fase 2 Ciclo (2019-2021)
	Priorità	very high (molto alta)
AUTORITA' DI APPARTENENZA	AdB LGV	
AUTORITA' RESPONSABILE	ADB LGV, Regione Campania, Provincia di Caserta	
PROCESSO DI IMPLEMENTAZIONE	Not started (da avviare)	
RISORSE FINANZIARIE NECESSARIE (€)		

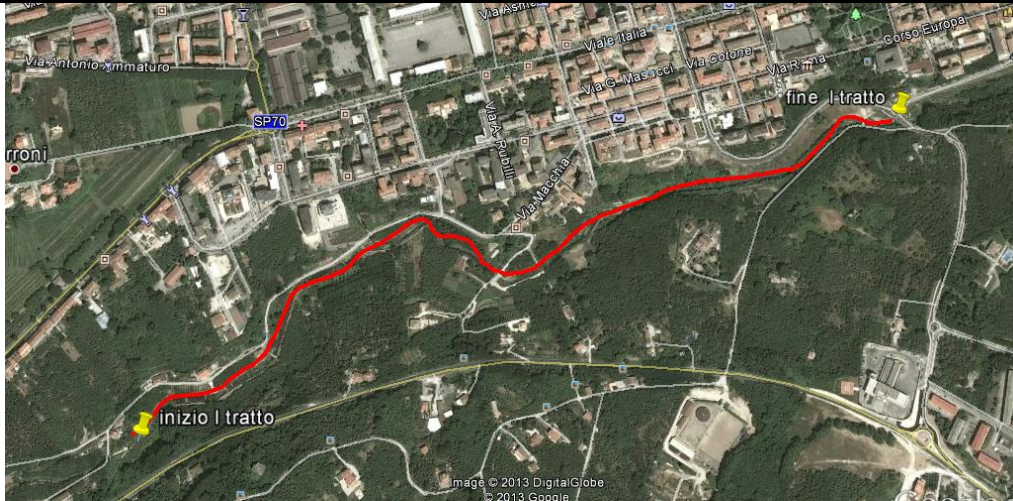
Distretto Idrografico dell' Appennino Meridionale

Autorità di Bacino Nazionale dei Fiumi Liri-Garigliano e Volturno,
Regione Abruzzo, Regione Basilicata, Regione Calabria, Regione Campania,
Regione Lazio, Regione Molise, Regione Puglia
www.ildistrettoidrograficodellappenninomeridionale.it

UNIT OF MANAGEMENT	ITN011/ITR155	
UNITA' DI ANALISI	UA_07 Intra Calore	
ARS	N° 1 UA_07_7	
TIPO DI MISURA	M24 ALTRE TIPOLOGIE stesura programma di monitoraggio del grandi sistema arginale basso Volturno da concertare con Regione Campania e provincia di Benevento	
CODICE UNIVOCO MISURA	05_V_M24.1	
DESCRIZIONE MISURA	<p>Definizione dei contenuti di un programma di monitoraggio da attuarsi successivamente sul sistema arginale. Il programma tende ad individuare:</p> <p>Punti di criticità strutturale di varia natura;</p> <ul style="list-style-type: none">• insufficienza idraulica;• tipologia e tempistica di azioni di controllo• interventi di manutenzione necessari <p>Definire le azioni, le indagini e di tempi necessari per poter conoscere un livello anche empirico di vulnerabilità del corpo arginale, al fine valutare anche la propensione al dissesto e successivamente la criticità delle aree retro arginali.</p>	
ASPETTI DELLA MISURA	MISURA SINGOLA (INDIVIDUAL) su ambito definito a livello di UA	
OBIETTIVO DELLA MISURA	Mitigazione della pericolosità delle aree retro arginali, collegata a tutti gli obiettivi prioritari della gestione	
LOCALIZZAZIONE MISURA	Comune di Benevento (BN)	
STRALCIO CARTOGRAFICO		
TAVOLE PGRA	010204_1, 010217_03,	
PRIORITA' DI ATTUAZIONE	Fase temporale	Protocolli di gestione e programmi di monitoraggio livello di UA: 1 fase 2 Ciclo (2019-2021)
	Priorità	very high (molto alta)
AUTORITA' DI APPARTENENZA	AdB LGV	
AUTORITA' RESPONSABILE	AdB LGV, Regione Campania, Provincia di BN, Comune di Benevento.	
PROCESSO DI IMPLEMENTAZIONE	Not started (da avviare)	
RISORSE FINANZIARIE NECESSARIE (€)		


Distretto Idrografico dell' Appennino Meridionale

Autorità di Bacino Nazionale dei Fiumi Liri-Garigliano e Volturno,
Regione Abruzzo, Regione Basilicata, Regione Calabria, Regione Campania,
Regione Lazio, Regione Molise, Regione Puglia
www.ildistrettoidrograficodellappenninomeridionale.it

UNIT OF MANAGEMENT	ITN011/ITR155
UNITA' DI ANALISI	UA_06 Calore Sud
ARS	N° 1 UA_06_07
TIPO DI MISURA	M24 ALTRE TIPOLOGIE stesura programma di monitoraggio del grandi sistema arginale basso Volturno da concertare con Regione Campania e provincia di Caserta
CODICE UNIVOCO MISURA	06_V_M24.1
DESCRIZIONE MISURA	<p>Definizione dei contenuti di un programma di monitoraggio da attuarsi successivamente sul sistema arginale. Il programma tende ad individuare:</p> <p>Punti di criticità strutturale di varia natura;</p> <ul style="list-style-type: none">• insufficienza idraulica• tipologia e tempistica di azioni di controllo• interventi di manutenzione necessari <p>Definire le azioni, le indagini e di tempi necessari per poter conoscere un livello anche empirico di vulnerabilità del corpo arginale, al fine valutare anche la propensione al dissesto e successivamente la criticità delle aree retro arginali.</p>
ASPETTI DELLA MISURA	MISURA SINGOLA (INDIVIDUAL) su ambito definito a livello di UA
OBIETTIVO DELLA MISURA	Mitigazione della pericolosità delle aree retro arginali, collegata a tutti gli obiettivi prioritari della gestione
LOCALIZZAZIONE MISURA	Comune di Avellino (AV)
STRALCIO CARTOGRAFICO	 <p><i>Sistema arginale finestrelle ad Avellino I tratto</i></p>


Distretto Idrografico dell' Appennino Meridionale

Autorità di Bacino Nazionale dei Fiumi Liri-Garigliano e Volturno,
Regione Abruzzo, Regione Basilicata, Regione Calabria, Regione Campania,
Regione Lazio, Regione Molise, Regione Puglia
www.ildistrettoidrograficodellappenninomeridionale.it

		
		<i>Sistema arginale finestrelle ad Avellino II e III tratto</i>
TAVOLE PGRA		010218_01, 010218_02,
PRIORITA' DI ATTUAZIONE	Fase temporale	Protocolli di gestione e programmi di monitoraggio livello di UA: 1 fase 2 Ciclo (2019-2021)
	Priorità	very high (molto alta)
AUTORITA' DI APPARTENENZA		AdB LGV
AUTORITA' RESPONSABILE		ADB LGV, Regione Campania, Provincia di Avellino, Comune di Avellino
PROCESSO DI IMPLEMENTAZIONE		Not started (da avviare)
RISORSE FINANZIARIE NECESSARIE (€)		


Distretto Idrografico dell' Appennino Meridionale

Autorità di Bacino Nazionale dei Fiumi Liri-Garigliano e Volturno,
Regione Abruzzo, Regione Basilicata, Regione Calabria, Regione Campania,
Regione Lazio, Regione Molise, Regione Puglia
www.ildistrettoidrograficodellappenninomeridionale.it

UNIT OF MANAGEMENT	ITN011/ITR155	
UNITA' DI ANALISI	UA_06 Calore Sud	
ARS	N° 1 UA_06_04	
TIPO DI MISURA	M24 ALTRE TIPOLOGIE stesura programma di monitoraggio del sistema arginale del fiume Sabato ad Atripalda da concertare con Regione Campania e Provincia di AV	
CODICE UNIVOCO MISURA	07_V_M24.1	
DESCRIZIONE MISURA	<p>Definizione dei contenuti di un programma di monitoraggio da attuarsi successivamente sul sistema arginale. Il programma tende ad individuare:</p> <p>Punti di criticità strutturale di varia natura;</p> <ul style="list-style-type: none">• insufficienza idraulica• tipologia e tempistica di azioni di controllo• interventi di manutenzione necessari <p>Definire le azioni, le indagini e di tempi necessari per poter conoscere un livello anche empirico di vulnerabilità del corpo arginale, al fine valutare anche la propensione al dissesto e successivamente la criticità delle aree retro arginali.</p>	
ASPETTI DELLA MISURA	MISURA SINGOLA (INDIVIDUAL) su ambito definito a livello di UA	
OBIETTIVO DELLA MISURA	Mitigazione della pericolosità delle aree retro arginali, collegata a tutti gli obiettivi prioritari della gestione	
LOCALIZZAZIONE MISURA	Comune di Atripalda (AV)	
STRALCIO CARTOGRAFICO		
TAVOLE PGRA	010218_02,	
PRIORITA' DI ATTUAZIONE	Fase temporale	Protocolli di gestione e programmi di monitoraggio livello di UA: 1 fase 2 Ciclo (2019-2021)
	Priorità	very high (molto alta)
AUTORITA' DI APPARTENENZA	AdB LGV	
AUTORITA' RESPONSABILE	ADB LGV, Regione Campania, Provincia di Avellino, Comune di Atripalda.	
PROCESSO DI IMPLEMENTAZIONE	Not started (da avviare)	
RISORSE FINANZIARIE NECESSARIE (€)		


Distretto Idrografico dell' Appennino Meridionale

Autorità di Bacino Nazionale dei Fiumi Liri-Garigliano e Volturno,
 Regione Abruzzo, Regione Basilicata, Regione Calabria, Regione Campania,
 Regione Lazio, Regione Molise, Regione Puglia
www.ildistrettoidrograficodellappenninomeridionale.it

UNIT OF MANAGEMENT	ITNO11/ITR155	
UNITA' DI ANALISI	Tutte, in particolare UA_13 litorale Domitio	
ARS	Per UA_13 tutte le ARS	
TIPO DI MISURA	M24 ALTRE TIPOLOGIE stesura programma di monitoraggio sui processi di bonifica ambientale da concertare con Regioni e/o Commissariati in correlazione con i Piani di tutela delle Acque e Piano di Gestione Acque. Nella presente misura è indicata come prima area di prevalente interesse quella delle aree SIN Litorale Domitio Flegreo comuni di Sessa Aurunca, Cellole, Mondragone, Castel Volturno	
CODICE UNIVOCO MISURA	08_V_M24.1	
DESCRIZIONE MISURA	Definizione dei contenuti di un programma di monitoraggio delle azioni di bonifica ambientale	
ASPETTI DELLA MISURA	MISURA SINGOLA (INDIVIDUAL) localizzata in ambiti territoriali identificati finalizzata alla gestione e controllo del processo di bonifica correlato al raggiungimento degli obiettivi di qualità definiti, ed alla generale riqualificazione ambientale dell'area interessata.	
OBIETTIVO DELLA MISURA	La misura concorre al raggiungimento dell'obiettivo di protezione dell'ambiente	
LOCALIZZAZIONE MISURA	Intero territorio costiero del UA litorale Domitio. Altre aree da definire a livello di UoM	
STRALCIO CARTOGRAFICO		
TAVOLE PGRA	In base alla precisa definizione delle aree	
PRIORITA' DI ATTUAZIONE	Fase temporale	Protocolli di gestione e programmi di monitoraggio a livello Uom 1 fase 1 Ciclo (2016-2018) attuazione a livello di UA individuata 1 fase 2 Ciclo (2019-2021)
	Priorità	very high (molto alta)
AUTORITA' DI APPARTENENZA	AdB LGV	
AUTORITA' RESPONSABILE	ADB LGV, Regione Campania/Commissariati	
PROCESSO DI IMPLEMENTAZIONE	Not started (da avviare)	
RISORSE FINANZIARIE NECESSARIE (€)		


Distretto Idrografico dell' Appennino Meridionale

Autorità di Bacino Nazionale dei Fiumi Liri-Garigliano e Volturno,
 Regione Abruzzo, Regione Basilicata, Regione Calabria, Regione Campania,
 Regione Lazio, Regione Molise, Regione Puglia
www.ildistrettoidrograficodellappenninomeridionale.it

UNIT OF MANAGEMENT	ITN011/ITR155	
UNITA' DI ANALISI	UA_13 altre da definire al livello di UoM	
ARS	Tutte	
TIPO DI MISURA	M24 ALTRE TIPOLOGIE. Predisposizione di protocolli di intesa legati alla valutazione di potenziali inquinamenti, in caso di alluvione, derivati da industrie e siti a rischio rilevante; da concertare con Regioni e/o Commissariati in correlazione con i Piani di tutela delle Acque e Piano di Gestione Acque. La misura riguarderà solo alcune aree della UoM da stabilire. <i>(Aree in cui insistono impianti ed attività a rischio rilevante)</i> Prioritariamente si individua l'area SIN basso Volturno.	
CODICE UNIVOCO MISURA	08bis_V_M24.1	
DESCRIZIONE MISURA	Definizione di protocolli di intesa finalizzati a valutare gli effetti potenziali sulle acque e sul suolo, di inquinanti derivanti da industrie localizzate in aree di pericolosità e/o a rischio di incidente rilevante	
ASPETTI DELLA MISURA	Misura aggregata (aggregated) localizzata in ambiti territoriali da identificare a livello di UoM.	
OBIETTIVO DELLA MISURA	La misura concorre al raggiungimento dell'obiettivo di protezione dell'ambiente	
LOCALIZZAZIONE MISURA	Area SIN basso Volturno. Altre aree da definire a livello di UoM	
STRALCIO CARTOGRAFICO		
TAVOLE PGRA	010107_08, 010107_09, 010107_10, 010107_11, 010108_04	
PRIORITA' DI ATTUAZIONE	Fase temporale	Protocolli di gestione e programmi di monitoraggio a livello UoM 1 fase 1 Ciclo (2016-2018). Attuazione a livello di UA individuata 1 fase 2 Ciclo (2019-2021)
	Priorità	very high (molto alta)
AUTORITA' DI APPARTENENZA	AdB LGV	
AUTORITA' RESPONSABILE	ADB LGV, Regione Campania, Provincia di Caserta	
PROCESSO DI IMPLEMENTAZIONE	Not started (da avviare)	
RISORSE FINANZIARIE NECESSARIE (€)		


Distretto Idrografico dell' Appennino Meridionale

Autorità di Bacino Nazionale dei Fiumi Liri-Garigliano e Volturno,
Regione Abruzzo, Regione Basilicata, Regione Calabria, Regione Campania,
Regione Lazio, Regione Molise, Regione Puglia
www.ildistrettoidrograficodellappenninomeridionale.it

UNIT OF MANAGEMENT	ITNO11/ITR155	
UNITA' DI ANALISI	Tutte	
ARS	Tutte	
TIPO DI MISURA	M24 ALTRE TIPOLOGIE gestione proattiva/propositiva.	
CODICE UNIVOCO MISURA	09_V_M24.2	
DESCRIZIONE MISURA	Misura da attivare attraverso la correlazione e condivisione delle azioni del PGRA tra Enti a livello di DAM mediante: <ul style="list-style-type: none">• stipula di accordi (atti, intese)finalizzati a ;• creazione di una piattaforma informativa di condivisione dei dati (utile anche al successivo monitoraggio del piano);• predisposizione linee guida delle misure di compensazione;• avvio del 1° programma di misure per la strategia dell'adattamento ai cambiamenti climatici d'intesa con il MATTM e le Regioni.	
ASPETTI DELLA MISURA	MISURA AGGREGATA (AGGREGATED) di interesse per tutta l'UoM	
OBIETTIVO DELLA MISURA	Miglioramento dell'azione sinergica tra Enti competenti in materia di rischio di alluvioni. Interessa tutti e quattro gli obiettivi della gestione.	
LOCALIZZAZIONE MISURA	Tutta l'UoM	
STRALCIO CARTOGRAFICO		
TAVOLE PGRA	Tutte	
PRIORITA' DI ATTUAZIONE	Fase temporale	Stipula di accordi al livello di DAM 1 fase 1 Ciclo (2016-2018). Stipula di accordi al livello di UoM 1 fase 2 Ciclo (2019-2021)
	Priorità	very high (molto alta)
AUTORITA' DI APPARTENENZA	AdB LGV	
AUTORITA' RESPONSABILE	AdB LGV, Regioni (Campania, Molise), Provincie, Comuni e d Enti territoriali	
PROCESSO DI IMPLEMENTAZIONE	Not started (da avviare)	
RISORSE FINANZIARIE NECESSARIE (€)		


Distretto Idrografico dell' Appennino Meridionale

Autorità di Bacino Nazionale dei Fiumi Liri-Garigliano e Volturno,
Regione Abruzzo, Regione Basilicata, Regione Calabria, Regione Campania,
Regione Lazio, Regione Molise, Regione Puglia
www.ildistrettoidrograficodellappenninomeridionale.it

UNIT OF MANAGEMENT	ITN011 / ITR155	
UNITA' DI ANALISI	Tutte	
ARS	Tutte	
TIPO DI MISURA	M24 ALTRE TIPOLOGIE: Estensione, approfondimenti locali degli studi di pericolosità e rischio idraulico	
CODICE UNIVOCO MISURA	10_V_M.24.1	
DESCRIZIONE MISURA	Misure aggiornamento/estensione degli studi: <ul style="list-style-type: none">• aggiornamento della rete idrografica;• aggiornamento dati di base per la revisione ed aggiornamento degli studi di pericolosità idraulica, del danno e del rischio (ambito fluviale e costiero);• estensione degli studi agli ambiti non ancora indagati.	
ASPETTI DELLA MISURA	MISURA AGGREGATA (AGGREGATED)	
OBIETTIVO DELLA MISURA	Aggiornare il quadro della conoscenza attraverso Integrazioni/revisioni dei dati: topografici, idrologici, morfologici e morfometrici, clima ondoso, correnti, censimento della popolazione e dei beni esposti. Mappatura della pericolosità e rischio idraulico (applicazione modelli 2D).	
LOCALIZZAZIONE MISURA	<ul style="list-style-type: none">• Ambiti prioritari:• Provincia di Caserta: Fiume Volturno da Capua a mare• Provincia di Benevento: Fiume Calore tratto compreso tra gli affluenti in dx Ufita, e la confluenza Tammaro, fiume Tammaro, ed affluenti minori)	
STRALCIO CARTOGRAFICO		
TAVOLE PGRA	Da definire	
PRIORITA' DI ATTUAZIONE	Fase temporale	I FASE acquisizione dati (2016-2018), II FASE espletamento studi (2019-2021)
	Priorità	Very High (molto alta)
AUTORITA' DI APPARTENENZA	VOLTURNO	
AUTORITA' RESPONSABILE	ADB LGV, Regione Campania, Provincia interessate	
PROCESSO DI IMPLEMENTAZIONE	Not started	
RISORSE FINANZIARIE NECESSARIE (€)		


Distretto Idrografico dell' Appennino Meridionale

Autorità di Bacino Nazionale dei Fiumi Liri-Garigliano e Volturno,
 Regione Abruzzo, Regione Basilicata, Regione Calabria, Regione Campania,
 Regione Lazio, Regione Molise, Regione Puglia
www.ildistrettoidrograficodellappenninomeridionale.it

UNIT OF MANAGEMENT	ITN011/ITR155	
UNITA' DI ANALISI	Tutte	
ARS	Tutte	
TIPO DI MISURA	M24 ALTRE TIPOLOGIE: Studi dei fenomeni collegati al rischio idraulico (processi di versante, trasporto solido, tratti tombati, alvei strada)	
CODICE UNIVOCO MISURA	12_V_M24.3	
DESCRIZIONE MISURA	Predisposizione di linee guida e manuali tecnici contenenti criteri e metodi per valutare l'influenza dei processi di versanti sulle aree di pericolosità di alluvione. Approfondimenti in ambiti pilota (livello di UA/ARS)	
ASPETTI DELLA MISURA	Predisposizione di linee guida e manuali tecnici contenenti criteri e metodi per valutare l'influenza dei processi di versanti sulle aree di pericolosità di alluvione. Studi dei fenomeni collegati al rischio idraulico (processi di versante, trasporto solido, tratti tombati, alvei strada).	
OBIETTIVO DELLA MISURA	La misura concorre al raggiungimento di tutti gli obiettivi attraverso l'approfondimento di conoscenza delle aree di pericolosità	
LOCALIZZAZIONE MISURA	Misura aggregata (aggregated) che interessa ambiti territoriali diffusi, nella UoM.	
STRALCIO CARTOGRAFICO		
TAVOLE PGRA	In base alla precisa definizione delle aree	
PRIORITA' DI ATTUAZIONE	Fase temporale	Predisposizione Linee Guida e manuali tecnici a livello di Uom 1 fase 1 Ciclo (2016-2018);. Approfondimenti in ambiti pilota 1 fase 2Ciclo (2019-2021);
	Priorità	very high (molto alta)
AUTORITA' DI APPARTENENZA	AdB LGV	
AUTORITA' RESPONSABILE	ADB LGV, Regioni Campania e Molise, Provincie interessate	
PROCESSO DI IMPLEMENTAZIONE	Not started (da avviare)	
RISORSE FINANZIARIE NECESSARIE (€)		


Distretto Idrografico dell' Appennino Meridionale

Autorità di Bacino Nazionale dei Fiumi Liri-Garigliano e Volturno,
 Regione Abruzzo, Regione Basilicata, Regione Calabria, Regione Campania,
 Regione Lazio, Regione Molise, Regione Puglia
www.ildistrettoidrograficodellappenninomeridionale.it

UNIT OF MANAGEMENT	ITN011/ITR155	
UNITA' DI ANALISI	Tutte	
ARS	Tutte	
TIPO DI MISURA	M24 ALTRE TIPOLOGIE: Sistemazione e georeferenziazione del catasto delle opere idrauliche	
CODICE UNIVOCO MISURA	18_V_M24.3	
DESCRIZIONE MISURA	Costruzione di un archivio georeferenziato delle opere idrauliche fluviali e marittime sulla base dei dati attualmente in possesso dagli studi sui Piani stralcio, per successive verifiche e d aggiornamenti	
ASPETTI DELLA MISURA	Misura singola (individual) che interessa tutta la UoM, e consiste nella messa a sistema delle informazioni su circa 2000 opere idrauliche esistenti a livello di UoM, anche attraverso la applicazione su bacini pilota.	
OBIETTIVO DELLA MISURA	Disporre di un sistema di conoscenze utile anche per l'implementazione dei programmi di manutenzione idraulica, collegati alla gestione della pericolosità e del rischio.	
LOCALIZZAZIONE MISURA	Riguarda aree diffuse a livello di UoM	
STRALCIO CARTOGRAFICO		
TAVOLE PGRA	Tutte	
PRIORITA' DI ATTUAZIONE	Fase temporale	1 fase 2 ciclo (2016-2018) archivio opere ambito pilota da definire (ca. 500 Km2)
	Priorità	very high (molto alta)
AUTORITA' DI APPARTENENZA	AdB LGV	
AUTORITA' RESPONSABILE	ADB LGV, Regioni Campania e Molise, Provincie di IS, CE, BN, AV	
PROCESSO DI IMPLEMENTAZIONE	Not started (da avviare)	
RISORSE FINANZIARIE NECESSARIE (€)		


Distretto Idrografico dell' Appennino Meridionale

Autorità di Bacino Nazionale dei Fiumi Liri-Garigliano e Volturno,
Regione Abruzzo, Regione Basilicata, Regione Calabria, Regione Campania,
Regione Lazio, Regione Molise, Regione Puglia
www.ildistrettoidrograficodellappenninomeridionale.it

UNIT OF MANAGEMENT	ITN011/ITR155	
UNITA' DI ANALISI	Tutte	
ARS	Tutte	
TIPO DI MISURA	M24 ALTRE TIPOLOGIE Acqua: mantenimento e miglioramento delle condizioni morfologiche legate al buon livello di qualità del corpo idrico, di concerto con le Regioni, Consorzi di Bonifica e Comuni ed in correlazione con i Piani di tutela delle Acque, Piano di Gestione Acque.	
CODICE UNIVOCO MISURA	19_V_M24.4	
DESCRIZIONE MISURA	Redazione di Protocolli specifici, o Programma di collegamento con le misure del PGA livello di UoM, per la definizione delle azioni di mantenimento e/o miglioramento della qualità morfologiche dei corsi d'acqua. Ipotesi progettuali su ambiti pilota circoscritti definiti in accordo con Regioni ed Autorità idrauliche. Può essere attuata anche all'interno dei contratti di fiume.	
ASPETTI DELLA MISURA	MISURA AGGRAGATA (AGGREGATED) che interessa in maniera diffusa tutto il reticolo fluviale della UoM. Può essere attuata anche all'interno dei contratti di fiume.	
OBIETTIVO DELLA MISURA	Prevenire la condizione di dissesto degli alvei, favorire il trasporto solido evitare artificializzazioni spinte dell'alveo.	
LOCALIZZAZIONE MISURA	Reticolo idrografico della UoM	
STRALCIO CARTOGRAFICO		
TAVOLE PGRA	Tutte	
PRIORITA' DI ATTUAZIONE	Fase temporale	Protocolli specifici, o Programma di collegamento con le misure del PGA livello di UoM 1 fase 2 ciclo (2019-2021). Ipotesi progettuali su ambiti pilota 1 fase 2 ciclo (2019-2021)
	Priorità	very high (molto alta)
AUTORITA' DI APPARTENENZA	AdB LGV	
AUTORITA' RESPONSABILE	AdB LGV, Regioni Campania e Molise, Provincie di IS, CE, BN, AV,	
PROCESSO DI IMPLEMENTAZIONE	Not started (da avviare)	
RISORSE FINANZIARIE NECESSARIE (€)		


Distretto Idrografico dell' Appennino Meridionale

Autorità di Bacino Nazionale dei Fiumi Liri-Garigliano e Volturno,
Regione Abruzzo, Regione Basilicata, Regione Calabria, Regione Campania,
Regione Lazio, Regione Molise, Regione Puglia
www.ildistrettoidrograficodellappenninomeridionale.it

UNIT OF MANAGEMENT	ITN011/ITR155	
UNITA' DI ANALISI	Tutte	
ARS	Tutte	
TIPO DI MISURA	M24 ALTRE TIPOLOGIE Acqua: Salvaguardia delle opere di approvvigionamento idrico, di concerto con le Regioni, Consorzi di Bonifica ed in correlazione con i Piani di tutela delle Acque, Piano di Gestione Acque. La misura riguarda in maniera diffusa tutta la UoM.	
CODICE UNIVOCO MISURA	20_V_M24.4	
DESCRIZIONE MISURA	Redazione di Linee Guida a livello di DAM protocolli tecnici, manuali specifici, per la definizione delle azioni di prevenzione del dissesto delle opere di approvvigionamento idrico (acquedotti, reti di distribuzione, serbatoi in aree di pericolosità); Prevenzione dal dissesto di centrali idroelettriche in aree di pericolosità; Gestione degli invasi in caso di piena (anche con piani di laminazione).	
ASPETTI DELLA MISURA	MISURA AGGRAGATA (AGGREGATED) che interessa in maniera diffusa tutto il reticolo fluviale della UoM. Può essere attuata anche all'interno dei contratti di fiume.	
OBIETTIVO DELLA MISURA	Garantire la funzionalità delle opere di approvvigionamento e la funzionalità degli invasi in caso di eventi di piena.	
LOCALIZZAZIONE MISURA	Tutta la UoM	
STRALCIO CARTOGRAFICO		
TAVOLE PGRA	Tutte	
PRIORITA' DI ATTUAZIONE	Fase temporale	Linee Guida, protocolli tecnici, manuali specifici 1 fase 2 ciclo (2019-2021) con definizione ambito pilota ed eventuali ipotesi progettuali.
	Priorità	very high (molto alta)
AUTORITA' DI APPARTENENZA	AdB LGV	
AUTORITA' RESPONSABILE	ADB LGV, Regioni Campania e Molise, Provincie di IS, CE, BN, AV	
PROCESSO DI IMPLEMENTAZIONE	Not started (da avviare)	
RISORSE FINANZIARIE NECESSARIE (€)		


Distretto Idrografico dell' Appennino Meridionale

Autorità di Bacino Nazionale dei Fiumi Liri-Garigliano e Volturno,
 Regione Abruzzo, Regione Basilicata, Regione Calabria, Regione Campania,
 Regione Lazio, Regione Molise, Regione Puglia
www.ildistrettoidrograficodellappenninomeridionale.it

UNIT OF MANAGEMENT	ITN011/ITR155	
UNITA' DI ANALISI	Tutte	
ARS	Tutte	
TIPO DI MISURA	M24 ALTRE TIPOLOGIE: Beni Culturali: Implementazione delle conoscenze e dei dati relativi ai beni culturali a rischio di concerto con il MIBACT e della Sovrintendenza del Molise e Campania. La misura riguarda tutta la UoM.	
CODICE UNIVOCO MISURA	21_V_M24.4	
DESCRIZIONE MISURA	Redazione di Linee Guida a livello di DAM protocolli tecnici, manuali specifici, per la definizione delle azioni di implementazione ed aggiornamento del censimento e caratterizzazione del patrimonio di beni culturali esistenti e sul loro grado di vulnerabilità agli eventi di piena.	
ASPETTI DELLA MISURA	MISURA AGGRAGATA (AGGREGATED) che interessa in maniera diffusa tutta la UoM. Può essere attuata anche all'interno dei contratti di fiume.	
OBIETTIVO DELLA MISURA	Misura direttamente collegata al terzo obiettivo prioritario Tutela dei Beni Culturali.	
LOCALIZZAZIONE MISURA	Tutta la UoM	
STRALCIO CARTOGRAFICO		
TAVOLE PGRA	Tutte	
PRIORITA' DI ATTUAZIONE	Fase temporale	Linee Guida, protocolli tecnici, manuali specifici 1 fase 2 ciclo (2019-2021).
	Priorità	very high (molto alta)
AUTORITA' DI APPARTENENZA	AdB LGV	
AUTORITA' RESPONSABILE	ADB LGV, MIBACT Regioni Molise e Campania, e relative Sovrintendenze.	
PROCESSO DI IMPLEMENTAZIONE	Not started (da avviare)	
RISORSE FINANZIARIE NECESSARIE (€)		


Distretto Idrografico dell' Appennino Meridionale

Autorità di Bacino Nazionale dei Fiumi Liri-Garigliano e Volturno,
Regione Abruzzo, Regione Basilicata, Regione Calabria, Regione Campania,
Regione Lazio, Regione Molise, Regione Puglia
www.ildistrettoidrograficodellappenninomeridionale.it

UNIT OF MANAGEMENT	ITN011/ITR155	
UNITA' DI ANALISI	UA_01 a UA04 e UA13	
ARS	Tutte	
TIPO DI MISURA	M24ALTRE TIPOLOGIE Patrimonio Ambientale: Valutazione dello stato vegetazionale in ambito fluviale e costiero al fine della conservazione e/o ripristino; di concerto con le Regioni ed in correlazione con i Piani di tutela delle Acque e Piano di Gestione Acque. La misura riguarda tutta la UoM con proposta di ipotesi progettuali in ambiti pilota	
CODICE UNIVOCO MISURA	23_V_M24.4	
DESCRIZIONE MISURA	Redazione di Linee Guida a livello di DAM protocolli tecnici, manuali specifici, per la definizione di criteri di valutazione dello stato della vegetazione in ambito fluviale e costiero, finalizzato alla classificazione delle specie presenti ed alla valutazione del loro rapporto con gli ecosistemi fluviali e costieri. Ipotesi progettuali di interventi sullo stato vegetazionale nei tratti naturali lungo il fiume Volturno e i suoi affluenti minori, definiti in accordo con le Regioni. Può essere attuata anche all'interno dei contratti di fiume.	
ASPETTI DELLA MISURA	MISURA AGGRAGATA (AGGREGATED) che interessa in maniera diffusa tutta la UoM. Può essere attuata anche all'interno dei contratti di fiume.	
OBIETTIVO DELLA MISURA	Misura direttamente collegata al secondo obiettivo prioritario Tutela dell'ambiente.	
LOCALIZZAZIONE MISURA	UA_01 a UA04 e UA13	
STRALCIO CARTOGRAFICO		
TAVOLE PGRA	Ambito UA_01 a UA04 e UA13	
PRIORITA' DI ATTUAZIONE	Fase temporale	Linee Guida, protocolli tecnici, manuali specifici a livello di UoM 1 fase 1 ciclo (2016-2019). Ipotesi progettuali preliminari fiume Volturno. 1 fase 2 ciclo (2019-2021)
	Priorità	very high (molto alta)
AUTORITA' DI APPARTENENZA	AdB LGV	
AUTORITA' RESPONSABILE	AdB LGV, Regioni Molise e Campania, e relative Sovrintendenze	
PROCESSO DI IMPLEMENTAZIONE	Not started (da avviare)	
RISORSE FINANZIARIE NECESSARIE (€)		

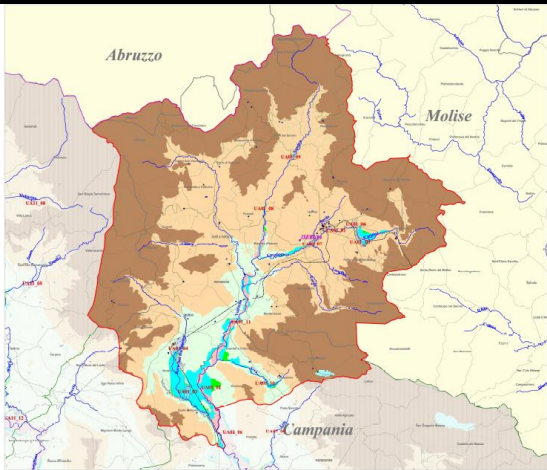
Distretto Idrografico dell' Appennino Meridionale

Autorità di Bacino Nazionale dei Fiumi Liri-Garigliano e Volturno,
Regione Abruzzo, Regione Basilicata, Regione Calabria, Regione Campania,
Regione Lazio, Regione Molise, Regione Puglia
www.ildistrettoidrograficodellappenninomeridionale.it

UNIT OF MANAGEMENT	ITN011/ITR155	
UNITA' DI ANALISI	UA_05 ad UA_07	
ARS	Tutte	
TIPO DI MISURA	M24 ALTRE TIPOLOGIE Patrimonio Ambientale: Valutazione dello stato vegetazionale in ambito fluviale e costiero al fine della conservazione e/o ripristino; di concerto con le Regioni ed in correlazione con i Piani di tutela delle Acque e Piano di Gestione Acque. La misura riguarda tutta la UoM con proposta di ipotesi progettuali in ambiti pilota	
CODICE UNIVOCO MISURA	25_V_M24.4	
DESCRIZIONE MISURA	Redazione di Linee Guida a livello di DAM protocolli tecnici, manuali specifici, per la definizione di criteri di valutazione dello stato della vegetazione in ambito fluviale, finalizzato alla classificazione delle specie presenti ed alla valutazione del loro rapporto con gli ecosistemi fluviali. Ipotesi progettuali di interventi sullo stato vegetazionale nei tratti naturali (contratti fiume) lungo il fiume Calore e i sui principali affluenti, definiti in accordo con le Regioni. Può essere attuata anche all'interno dei contratti di fiume.	
ASPETTI DELLA MISURA	MISURA AGGRAGATA (AGGREGATED) che interessa in maniera diffusa tutta la UoM. Può essere attuata anche all'interno dei contratti di fiume	
OBIETTIVO DELLA MISURA	Misura direttamente collegata al secondo obiettivo prioritario Tutela dell'ambiente	
LOCALIZZAZIONE MISURA	Intera UA	
STRALCIO CARTOGRAFICO		
TAVOLE PGRA	Ambito UA_05 ad UA_07	
PRIORITA' DI ATTUAZIONE	Fase temporale	Linee Guida, protocolli tecnici, manuali specifici a livello di UoM 1 fase 1 ciclo (2016-2019). Ipotesi progettuali preliminari fiume Volturno. 1 fase 2 ciclo (2019-2021)
	Priorità	very high (molto alta)
AUTORITA' DI APPARTENENZA	AdB LGV	
AUTORITA' RESPONSABILE	AdB LGV, Regione Campania, e relative Sovraintendenze	
PROCESSO DI IMPLEMENTAZIONE	Not started (da avviare)	
RISORSE FINANZIARIE NECESSARIE (€)		


Distretto Idrografico dell' Appennino Meridionale

Autorità di Bacino Nazionale dei Fiumi Liri-Garigliano e Volturno,
 Regione Abruzzo, Regione Basilicata, Regione Calabria, Regione Campania,
 Regione Lazio, Regione Molise, Regione Puglia
www.ildistrettoidrograficodellappenninomeridionale.it

UNIT OF MANAGEMENT	ITN011/ITR155	
UNITA' DI ANALISI	UA_01 a UA04 e UA13	
ARS	Tutte	
TIPO DI MISURA	M24 ALTRE TIPOLOGIE. Creazione ed implementazione di reti ecologiche ambientali fluviali e costiere in aree pilota di concerto con le Regioni, Consorzi di Bonifica e Comuni ed in correlazione con i Piani di tutela delle Acque, Piano di Gestione Acque e i PSR. La misura riguarda alcune aree della UoM.	
CODICE UNIVOCO MISURA	30_V_M24.4	
DESCRIZIONE MISURA	Creazione e realizzazione di reti ecologiche su ambiti pilota da concordate con le Regioni sul fiume Volturno e sui suoi affluenti minori. Può essere attuata anche all'interno dei contratti di fiume	
ASPETTI DELLA MISURA	MISURA AGGREGATA (AGGREGATED)	
OBIETTIVO DELLA MISURA	Misura direttamente collegata al secondo obiettivo prioritario Tutela dell'ambiente	
LOCALIZZAZIONE MISURA	UA_01 a UA04 e UA13	
STRALCIO CARTOGRAFICO		
TAVOLE PGRA	Tavole Ambito UA_01 a UA04 e UA13	
PRIORITA' DI ATTUAZIONE	Fase temporale	Linee Guida, protocolli tecnici, manuali specifici a livello di UoM 1 fase 1 ciclo (2016-2019). Ipotesi progettuali preliminari fiume Volturno. 1 fase 2 ciclo (2019-2021)
	Priorità	very high (molto alta)
AUTORITA' DI APPARTENENZA	AdB LGV	
AUTORITA' RESPONSABILE	AdB LGV, Regioni Molise e Campania, Consorzi di bonifica, comuni rivieraschi	
PROCESSO DI IMPLEMENTAZIONE	Not started (da avviare)	
RISORSE FINANZIARIE NECESSARIE (€)		


Distretto Idrografico dell' Appennino Meridionale

Autorità di Bacino Nazionale dei Fiumi Liri-Garigliano e Volturno,
 Regione Abruzzo, Regione Basilicata, Regione Calabria, Regione Campania,
 Regione Lazio, Regione Molise, Regione Puglia
www.ildistrettoidrograficodellappenninomeridionale.it

UNIT OF MANAGEMENT	ITN011/ITR155	
UNITA' DI ANALISI	UA_05 ad UA_07	
ARS	Tutte	
TIPO DI MISURA	M24 ALTRE TIPOLOGIE. Creazione ed implementazione di reti ecologiche ambientali fluviali e costiere in aree pilota di concerto con le Regioni, Consorzi di Bonifica e Comuni ed in correlazione con i Piani di tutela delle Acque, Piano di Gestione Acque e i PSR. La misura riguarda alcune aree della UoM.	
CODICE UNIVOCO MISURA	32_V_M24.4	
DESCRIZIONE MISURA	Creazione e realizzazione di reti ecologiche su ambiti pilota da concordate con le Regioni sul fiume Calore e sui suoi affluenti minori. Può essere attuata anche all'interno dei contratti di fiume	
ASPETTI DELLA MISURA	MISURA AGGREGATA (AGGREGATED). Può essere attuata anche all'interno dei contratti di fiume	
OBIETTIVO DELLA MISURA	Misura direttamente collegata al secondo obiettivo prioritario Tutela dell'ambiente	
LOCALIZZAZIONE MISURA	UA_05 ad UA_07	
STRALCIO CARTOGRAFICO		
TAVOLE PGRA	Ambito UA_05 ad UA_07	
PRIORITA' DI ATTUAZIONE	Fase temporale	Linee Guida, protocolli tecnici, manuali specifici a livello di UoM 1 fase 1 ciclo (2016-2019). Ipotesi progettuali preliminari fiume Calore. 1 fase 2 ciclo (2019-2021)
	Priorità	very high (molto alta)
AUTORITA' DI APPARTENENZA	AdB LGV	
AUTORITA' RESPONSABILE	AdB LGV, Regione Campania, Consorzi di bonifica, comuni rivieraschi.	
PROCESSO DI IMPLEMENTAZIONE	Not started (da avviare)	
RISORSE FINANZIARIE NECESSARIE (€)		

Distretto Idrografico dell' Appennino Meridionale

Autorità di Bacino Nazionale dei Fiumi Liri-Garigliano e Volturno,
 Regione Abruzzo, Regione Basilicata, Regione Calabria, Regione Campania,
 Regione Lazio, Regione Molise, Regione Puglia
www.ildistrettoidrograficodellappenninomeridionale.it

UNIT OF MANAGEMENT		ITN011/ITR155
UNITA' DI ANALISI		Tutte
ARS		Tutte
TIPO DI MISURA		M24 ALTRE TIPOLOGIE: Implementazione di politiche e pratiche agricole e forestali sostenibili e/o conservative in ambito fluviale e costiero, di concerto con le Regioni, Consorzi di Bonifica e Comuni ed in correlazione con i Piani di tutela delle Acque, Piano di Gestione Acque e i PSR e Piani Forestali. La misura riguarderà prioritariamente solo alcune aree pilota della UoM da stabilire.
CODICE UNIVOCO MISURA		37_V_M24.4
DESCRIZIONE MISURA		Definizione delle pratiche sostenibili in ambito fluviale e costiero. Ipotesi progettuali su ambiti pilota definiti in accordo con le Regioni. Può essere attuata anche all'interno dei contratti di fiume.
ASPETTI DELLA MISURA		MISURA AGGREGATA (AGGREGATED) che interessa in maniera diffusa tutta la UoM. Può essere attuata anche all'interno dei contratti di fiume.
OBIETTIVO DELLA MISURA		Misura direttamente collegata al secondo obiettivo prioritario Tutela dell'ambiente.
LOCALIZZAZIONE MISURA		Da concordare specificamente con le Regioni, Consorzi di Bonifica e Comuni
STRALCIO CARTOGRAFICO		
TAVOLE PGRA		Tutte
PRIORITA' DI ATTUAZIONE	Fase temporale	Ipotesi progettuali 1 fase 2 ciclo (2019-2021)
	Priorità	very high (molto alta)
AUTORITA' DI APPARTENENZA		AdB LGV
AUTORITA'		AdB LGV, Regioni Molise e Campania, Consorzi di Bonifica:


Distretto Idrografico dell' Appennino Meridionale

*Autorità di Bacino Nazionale dei Fiumi Liri-Garigliano e Volturno,
Regione Abruzzo, Regione Basilicata, Regione Calabria, Regione Campania,
Regione Lazio, Regione Molise, Regione Puglia*
www.ildistrettoidrograficodellappenninomeridionale.it

RESPONSABILE	<ul style="list-style-type: none">• Bacino inferiore del Volturno;• del Sannio Alifano• Della Piana di Venafro• Dell'Ufita• Aurunco• Comuni rivieraschi.
PROCESSO DI IMPLEMENTAZIONE	Not started (da avviare)
RISORSE FINANZIARIE NECESSARIE (€)	

Distretto Idrografico dell' Appennino Meridionale

Autorità di Bacino Nazionale dei Fiumi Liri-Garigliano e Volturno,
 Regione Abruzzo, Regione Basilicata, Regione Calabria, Regione Campania,
 Regione Lazio, Regione Molise, Regione Puglia
www.ildistrettoidrograficodellappenninomeridionale.it

UNIT OF MANAGEMENT		ITN011/ITR155
UNITA' DI ANALISI		Tutte
ARS		Tutte
TIPO DI MISURA		M24 ALTRE TIPOLOGIE: Rimboschimenti, prioritariamente in aree pilota individuate di concerto con le Regioni, Consorzi di Bonifica e Comuni ed in correlazione con i Piani di tutela delle Acque, Piano di Gestione Acque e i PSR e Piani Forestali.
CODICE UNIVOCO MISURA		38_V_M24.4
DESCRIZIONE MISURA		Definizione delle pratiche sostenibili in ambito fluviale e costiero. Ipotesi progettuali su ambiti pilota definiti in accordo con le Regioni. Può essere attuata anche all'interno dei contratti di fiume.
ASPETTI DELLA MISURA		MISURA AGGREGATA (AGGREGATED) che va caratterizzata nella UoM
OBIETTIVO DELLA MISURA		Misura direttamente collegata al secondo obiettivo prioritario Tutela dell'ambiente.
LOCALIZZAZIONE MISURA		Da concordare specificamente con le Regioni, Consorzi di Bonifica e Comuni
STRALCIO CARTOGRAFICO		
TAVOLE PGRA		Tutte
PRIORITA' DI ATTUAZIONE	Fase temporale	Ipotesi progettuali 1 fase 2 ciclo (2019-2021)
	Priorità	very high (molto alta)
AUTORITA' DI APPARTENENZA		AdB LGV
AUTORITA' RESPONSABILE		AdB LGV, Regioni Molise e Campania, Consorzi di Bonifica: <ul style="list-style-type: none"> • Bacino inferiore del Volturno; • Sannio Alifano

Distretto Idrografico dell' Appennino Meridionale

*Autorità di Bacino Nazionale dei Fiumi Liri-Garigliano e Volturno,
Regione Abruzzo, Regione Basilicata, Regione Calabria, Regione Campania,
Regione Lazio, Regione Molise, Regione Puglia*
www.ildistrettoidrograficodellappenninomeridionale.it

	<ul style="list-style-type: none">• Piana di Venafro• Ufita• Aurunco• Comuni rivieraschi.
PROCESSO DI IMPLEMENTAZIONE	Not started (da avviare)
RISORSE FINANZIARIE NECESSARIE (€)	

Distretto Idrografico dell' Appennino Meridionale

Autorità di Bacino Nazionale dei Fiumi Liri-Garigliano e Volturno,
 Regione Abruzzo, Regione Basilicata, Regione Calabria, Regione Campania,
 Regione Lazio, Regione Molise, Regione Puglia
www.ildistrettoidrograficodellappenninomeridionale.it

UNIT OF MANAGEMENT	ITN011/ITR155	
UNITA' DI ANALISI	Tutte	
ARS	Tutte	
TIPO DI MISURA	M24 ALTRE TIPOLOGIE: Manutenzione ordinaria dei corsi d'acqua principali e del reticolo minore da attuare attraverso programmi specifici; protocolli di verifica e manutenzione dei corsi d'acqua, da concertare con Regioni in correlazione con i Piani di tutela delle Acque e Piano di Gestione Acque.	
CODICE UNIVOCO MISURA	39_V_M24.6	
DESCRIZIONE MISURA	Programmi e protocolli di manutenzione ordinaria, per la definizione degli interventi di manutenzione, per la classificazione delle relative tipologie, per i criteri di scelta delle soluzioni, per la gestione operativa degli interventi stessi. Può essere attuata anche all'interno dei contratti di fiume.	
ASPETTI DELLA MISURA	MISURA AGGREGATA (AGGREGATED) che interessa in maniera diffusa tutta la UoM.	
OBIETTIVO DELLA MISURA	Misura direttamente collegata a tutti gli obiettivi in quanto finalizzata a contenere la pericolosità da alluvione e quindi a non aumentare la dimensione dei beni esposti di qualunque natura.	
LOCALIZZAZIONE MISURA	UoM	
STRALCIO CARTOGRAFICO		
TAVOLE PGRA	Tutte	
PRIORITA' DI ATTUAZIONE	Fase temporale	Protocolli di verifica e manutenzione 1 fase (2016-2021)
	Priorità	very high (molto alta)
AUTORITA' DI APPARTENENZA	AdB LGV	


Distretto Idrografico dell' Appennino Meridionale

*Autorità di Bacino Nazionale dei Fiumi Liri-Garigliano e Volturno,
Regione Abruzzo, Regione Basilicata, Regione Calabria, Regione Campania,
Regione Lazio, Regione Molise, Regione Puglia*
www.ildistrettoidrograficodellappenninomeridionale.it

AUTORITA' RESPONSABILE	AdB LGV, Regioni Molise e Campania, Consorzi di Bonifica: <ul style="list-style-type: none">• Bacino inferiore del Volturno;• Sannio Alifano• Piana di Venafro• Ufita• Aurunco• Comuni rivieraschi.
PROCESSO DI IMPLEMENTAZIONE	Not started (da avviare)
RISORSE FINANZIARE NECESSARIE (€)	


Distretto Idrografico dell' Appennino Meridionale

Autorità di Bacino Nazionale dei Fiumi Liri-Garigliano e Volturno,
 Regione Abruzzo, Regione Basilicata, Regione Calabria, Regione Campania,
 Regione Lazio, Regione Molise, Regione Puglia
www.ildistrettoidrograficodellappenninomeridionale.it

UNIT OF MANAGEMENT		ITN011/ITR155
UNITA' DI ANALISI		Tutte
ARS		Tutte
TIPO DI MISURA		M31.GESTIONE DELLE PIENE NEI SISTEMI NATURALI/GESTIONE DEI DEFLUSSI E DEL BACINO: individuazione delle superfici naturali da utilizzare per la laminazione delle piene, in aree lungo il fiume Volturno in Molise e Campania, lungo i fiumi Calore, Sabato ed Ufita in Campania
CODICE UNIVOCO MISURA		40_V_M31.1
DESCRIZIONE MISURA		Determinazione delle superfici da utilizzare per la laminazione delle piene sulla base dei risultati degli studi di pericolosità idraulica, con riferimento alle aste indagate. A livello di Dam vengono definiti documenti di indirizzo generale per la gestione di tali aree. La misura è valutata di concerto con le Regioni interessate
ASPETTI DELLA MISURA		Misura aggregata (AGGREGATED) che interessa in maniera diffusa tutta la UoM
OBIETTIVO DELLA MISURA		Misura direttamente collegata a tutti gli obiettivi in quanto finalizzata a contenere la pericolosità da alluvione e quindi a non aumentare la dimensione dei beni esposti di qualunque natura
LOCALIZZAZIONE MISURA		UoM
STRALCIO CARTOGRAFICO		
TAVOLE PGRA		Tutte
PRIORITA' DI ATTUAZIONE	Fase temporale	Documenti di gestione a livello di Dam 1 Fase 1 ciclo (2016-2018). Individuazione della aree e programmi di ripristino anche in correlazione con programmi regionali 1 Fase 1 ciclo (2016-2018)
	Priorità	High (Alta)
AUTORITA' DI APPARTENENZA		AdB LGV
AUTORITA' RESPONSABILE		AdB LGV Regioni Campania e Molise
PROCESSO DI IMPLEMENTAZIONE		Notstarted (da avviare)
RISORSE FINANZIARIE NECESSARIE (€)		


Distretto Idrografico dell' Appennino Meridionale

Autorità di Bacino Nazionale dei Fiumi Liri-Garigliano e Volturno,
 Regione Abruzzo, Regione Basilicata, Regione Calabria, Regione Campania,
 Regione Lazio, Regione Molise, Regione Puglia
www.ildistrettoidrograficodellappenninomeridionale.it

UNIT OF MANAGEMENT		ITN011/ITR155
UNITA' DI ANALISI		Tutte
ARS		Tutte
TIPO DI MISURA		M31 GESTIONE DELLE PIENE NEI SISTEMI NATURALI/GESTIONE DEI DEFLUSSI E DEL BACINO: Conservazione ed eventuale ripristino delle condizioni di naturalità dei corsi d'acqua e dei tratti costieri e delle foci. La misura è valutata di concerto con le Regioni prioritariamente in aree lungo le aste fluviali non sistemate ed in presenza di aree di esondazione, prioritariamente in aree lungo le aste principali dei Bacini.
CODICE UNIVOCO MISURA		41_V_M31.1
DESCRIZIONE MISURA		Individuazione dei tratti fluviali e gestione degli stessi. A Livello di Dam vengono definiti documenti di indirizzo generale per la gestione delle aree.
ASPETTI DELLA MISURA		MISURA AGGREGATA (AGGREGATED) che interessa in maniera diffusa tutta la UoM.
OBIETTIVO DELLA MISURA		Mitigazione delle condizioni di dissesto dell'alveo e della pericolosità in tratti non sistemati.
LOCALIZZAZIONE MISURA		UoM
STRALCIO CARTOGRAFICO		
TAVOLE PGRA		Tutte
PRIORITA' DI ATTUAZIONE	Fase temporale	Documenti di gestione a livello di Dam 1 Fase 1 ciclo (2016-2018). Individuazione dei tratti di interesse e programmi di ripristino anche in correlazione con piani e programmi regionali Fase II ciclo (2019-2021).
	Priorità	high (alta)
AUTORITA' DI APPARTENENZA		AdB LGV
AUTORITA' RESPONSABILE		AdB LGV, Regioni Molise e Campania
PROCESSO DI IMPLEMENTAZIONE		Not started (da avviare)
RISORSE FINANZIARIE NECESSARIE(€)		

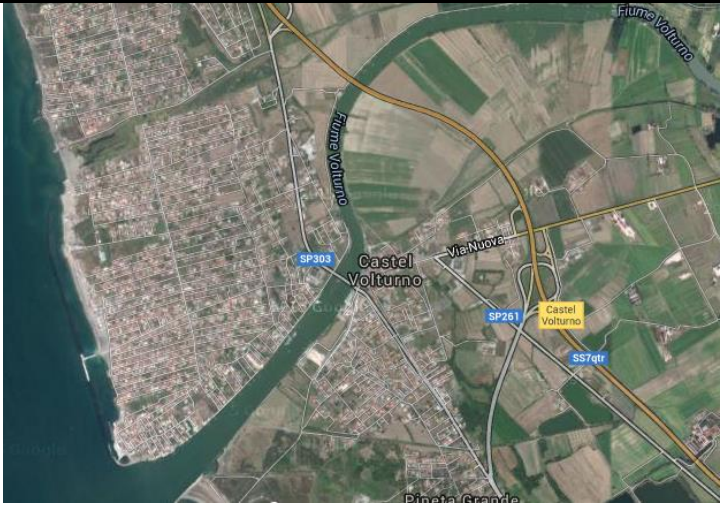
Distretto Idrografico dell' Appennino Meridionale

Autorità di Bacino Nazionale dei Fiumi Liri-Garigliano e Volturno,
 Regione Abruzzo, Regione Basilicata, Regione Calabria, Regione Campania,
 Regione Lazio, Regione Molise, Regione Puglia
www.ildistrettoidrograficodellappenninomeridionale.it

UNIT OF MANAGEMENT	ITN011/ITR155	
UNITA' DI ANALISI	Tutte	
ARS	Tutte	
TIPO DI MISURA	M31 GESTIONE DELLE PIENE NEI SISTEMI NATURALI/GESTIONE DEI DEFLUSSI E DEL BACINO: Misure per il ripristino/realizzazione di opere di sistemazione idraulica e idraulico-forestale	
CODICE UNIVOCO MISURA	42_V_M31.2	
DESCRIZIONE MISURA	Censimento ed analisi delle opere idrauliche lungo i corsi d'acqua. Recupero di strutture non funzionanti ai fini della mitigazione della pericolosità idraulica. Tipologia opere: Difese spondali, Briglie, Opere di regimazione delle acque superficiali	
ASPETTI DELLA MISURA	MISURA AGGREGATA (AGGREGATED) che interessa in maniera diffusa tutta la UoM.	
OBIETTIVO DELLA MISURA	Recupero di strutture non funzionanti ai fini della mitigazione della pericolosità idraulica	
LOCALIZZAZIONE MISURA	UoM	
STRALCIO CARTOGRAFICO		
TAVOLE PGRA	Tutte	
PRIORITA' DI ATTUAZIONE	Fase temporale	A livello di DAM Manuali tecnici per la compatibilità idraulica ed ambientale delle opere - 1 Fase 1 ciclo (2016-2018)
	Priorità	high (alta)
AUTORITA' DI APPARTENENZA	AdB LGV	
AUTORITA' RESPONSABILE	AdB LGV, Regioni Molise e Campania	
PROCESSO DI IMPLEMENTAZIONE	Not started (da avviare)	
RISORSE FINANZIARIE NECESSARIE(€)		


Distretto Idrografico dell' Appennino Meridionale

Autorità di Bacino Nazionale dei Fiumi Liri-Garigliano e Volturno,
Regione Abruzzo, Regione Basilicata, Regione Calabria, Regione Campania,
Regione Lazio, Regione Molise, Regione Puglia
www.ildistrettoidrograficodellappenninomeridionale.it

UNIT OF MANAGEMENT	ITN011/ITR155	
UNITA' DI ANALISI	UA_04 BASSO VOLTURNO, UA_13 LITORALE DOMITIO	
ARS	N° 1 ARS UA_13_01	
TIPO DI MISURA	M31 GESTIONE DELLE PIENE NEI SISTEMI NATURALI/GESTIONE DEI DEFLUSSI E DEL BACINO: Modifica/ ripristino di opere per la regolazione della portata convogliabile	
CODICE UNIVOCO MISURA	43_V_M32.1	
DESCRIZIONE MISURA	Completamento della rifunzionalizzazione idraulica dello scolmatore di piena del fiume Volturno in località Lavapiatti	
ASPETTI DELLA MISURA	MISURA SINGOLA (INDIVIDUAL) che interessa la mitigazione del rischio di alluvione dell'area in dx idraulica del fiume Volturno in prossimità della foce nel Comune di Castel Volturno	
OBIETTIVO DELLA MISURA	Mitigazione del rischio idraulico. Si collega prioritariamente al primi obiettivo della gestione individuato nel PGRA	
LOCALIZZAZIONE MISURA	Comune di Castel Volturno area di Foce	
STRALCIO CARTOGRAFICO	 An aerial photograph of Castel Volturno, Italy, showing the Volturno river flowing through the town. The map includes labels for 'Fiume Volturno', 'Castel Volturno', 'Via Nuova', 'SP203', 'SP261', 'SS7gr', and 'Fiume Grande'. The river is highlighted in blue, and the town's urban layout is visible.	
TAVOLE PGRA	010200_05, 010200_06	
PRIORITA' DI ATTUAZIONE	Fase temporale	1 fase I° ciclo (2016-2018)
	Priorità	Very high (molto alta)
AUTORITA' DI APPARTENENZA	AdB LGV	
AUTORITA' RESPONSABILE	AdB LGV, Provincia di Caserta.	
PROCESSO DI IMPLEMENTAZIONE	On-Going Construction	
RISORSE FINANZIARIE NECESSARIE(€)		

Distretto Idrografico dell' Appennino Meridionale

Autorità di Bacino Nazionale dei Fiumi Liri-Garigliano e Volturno,
Regione Abruzzo, Regione Basilicata, Regione Calabria, Regione Campania,
Regione Lazio, Regione Molise, Regione Puglia
www.ildistrettoidrograficodellappenninomeridionale.it

UNIT OF MANAGEMENT	ITN011/ITR155	
UNITA' DI ANALISI	ALTO VOLTURNO_UA_01	
ARS	N° 2 Ars UA_01_11 ed UA_01_2	
TIPO DI MISURA	M32 REGOLAZIONE DEI DEFLUSSI IDRICI: Realizzazione, modifica di strutture di ritenzione delle acque.	
CODICE UNIVOCO MISURA	44_V_M32.1	
DESCRIZIONE MISURA	Adeguamento dello scarico di superficie della vasca di laminazione in località Ripaspaccata.	
ASPETTI DELLA MISURA	Istruttoria RENDIS 14IR136G1 - MISURA AGGEGATA (AGGREGATED) Intervento associato al completamento della vicina vasca di laminazione su fiume Cavaliere in località Fossatella.	
OBIETTIVO DELLA MISURA	Mitigazione della pericolosità da alluvione. Nel PSDA sono stati studiati i benefici in termini di riduzione delle aree di pericolosità.	
LOCALIZZAZIONE MISURA	Provincia di Isernia IS -Comuni: Montaquila e Colli al Volturno; fiume Volturno	
STRALCIO CARTOGRAFICO		
TAVOLE PGRA	TAV.010207_04	
PRIORITA' DI ATTUAZIONE	Fase temporale	I FASE II° ciclo (2019-2021)
	Priorità	Very high (molto alta)
AUTORITA' DI APPARTENENZA	AdB LGV	
AUTORITA' RESPONSABILE	Consorzio di Bonifica della Piana di Venafro	
PROCESSO DI IMPLEMENTAZIONE	ON-GOING (Avviata)	
RISORSE FINANZIARIE NECESSARIE (€)	5.000.000	

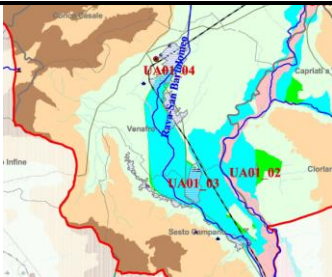
Distretto Idrografico dell' Appennino Meridionale

Autorità di Bacino Nazionale dei Fiumi Liri-Garigliano e Volturno,
Regione Abruzzo, Regione Basilicata, Regione Calabria, Regione Campania,
Regione Lazio, Regione Molise, Regione Puglia
www.ildistrettoidrograficodellappenninomeridionale.it

UNIT OF MANAGEMENT	ITN011/ITR155	
UNITA' DI ANALISI	ALTO VOLTURNO_UA_01	
ARS	N° 2 Ars UA_01_11 ed UA_01_2	
TIPO DI MISURA	M32 REGOLAZIONE DEI DEFLUSSI IDRICI: Modifica/ completamento di strutture di ritenzione dell'acqua e/o di opere per la regolazione della portata convogliabile	
CODICE UNIVOCO MISURA	45_V_M32.1	
DESCRIZIONE MISURA	Completamento della costruzione della vasca di laminazione di piena in località Fossatella sul fiume Cavaliere.	
ASPETTI DELLA MISURA	Istruttoria RENDIS 14IR1118G1/14IR1119G1 - MUSURA AGGREGATA (AGGREGATED) Intervento associato al completamento della vicina vasca di laminazione su fiume Volturno in località Ripaspaccata	
OBIETTIVO DELLA MISURA	Mitigazione della pericolosità da alluvione. Nel PSDA sono stati studiati i benefici in termini di riduzione delle aree di pericolosità	
LOCALIZZAZIONE MISURA	Provincia di Isernia IS: Comune di Macchia di Isernia fiume Cavaliere (affluente in Sx Volturno)	
STRALCIO CARTOGRAFICO		
TAVOLE PGRA	TAV.10207_04	
PRIORITA' DI ATTUAZIONE	Fase temporale	I FASE II° ciclo (2019-2021)
	Priorità	Very high (molto alta)
AUTORITA' DI APPARTENENZA	AdB LGV	
AUTORITA' RESPONSABILE	Consorzio di Bonifica della Piana di Venafro	
PROCESSO DI IMPLEMENTAZIONE	ON-GOING	
RISORSE FINANZIARIE NECESSARIE (€)	27.880.000,00	

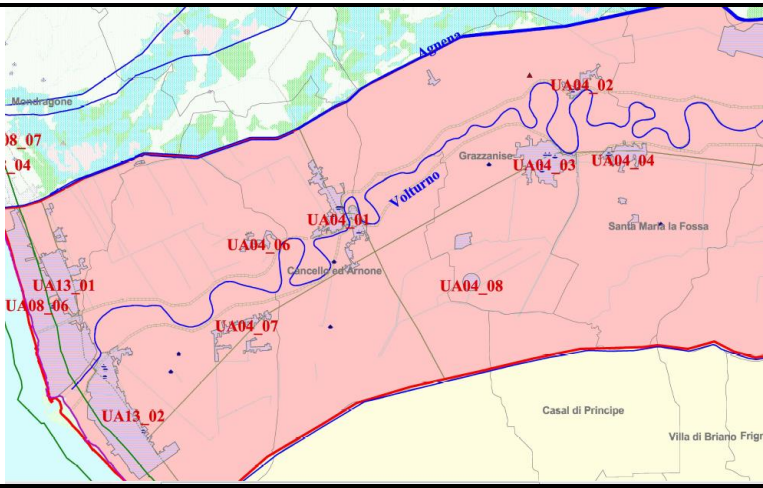
Distretto Idrografico dell' Appennino Meridionale

Autorità di Bacino Nazionale dei Fiumi Liri-Garigliano e Volturno,
Regione Abruzzo, Regione Basilicata, Regione Calabria, Regione Campania,
Regione Lazio, Regione Molise, Regione Puglia
www.ildistrettoidrograficodellappenninomeridionale.it

UNIT OF MANAGEMENT	ITN011/ITR155	
UNITA' DI ANALISI	ALTO VOLTURNO_UA_01	
ARS	N° 2 Ars UA_01_11 ed UA_01_2	
TIPO DI MISURA	M32 REGOLAZIONE DEI DEFLUSSI IDRICI: Realizzazione, modifica di strutture di ritenzione delle acque	
CODICE UNIVOCO MISURA	46_V_M32.1	
DESCRIZIONE MISURA	<p>Sviluppo delle ipotesi progettuali di interventi di difesa idraulica della Piana di Venafro già individuati con studi relativi ad intesa di programma del 2003 tra Comuni Regione Molise Consorzio di Bonifica della piana di Venafro ed AdB e così sintetizzati:</p> <ol style="list-style-type: none">1. Scolmatore Rava-Volturno come da PSDA;2. Scolmatore Rava-Volturno modificato;3. Vasca di laminazione;4. Vasca di laminazione + scolmatore;5. Adeguamento dei colatori (in combinazione con punto 2.);6. Arginature del torrente Rava e del Rio San Bartolomeo.	
ASPETTI DELLA MISURA	MISURA AGGREGATA (AGGREGATED) da individuare tra le diverse opzioni.	
OBIETTIVO DELLA MISURA	Mitigazione della pericolosità da alluvione. Nel PSDA sono stati studiati i benefici in termini di riduzione e modifiche delle aree di pericolosità.	
LOCALIZZAZIONE MISURA	Provincia di Isernia IS –Comune di Venafro, Sesto Campano e Pozzilli	
STRALCIO CARTOGRAFICO		
TAVOLE PGRA	TAV.0102020_01, 0102020_02, 010201.02	
PRIORITA' DI ATTUAZIONE	Fase temporale	I FASE II° ciclo (2019-2021)
	Priorità	high (alta)
AUTORITA' DI APPARTENENZA	AdB LGV	
AUTORITA' RESPONSABILE	Regione Molise Consorzio di Bonifica della Piana di Venafro AdB LGV	
PROCESSO DI IMPLEMENTAZIONE	Not started	
RISORSE FINANZIARIE NECESSARIE (€)	21.000.000	

Distretto Idrografico dell' Appennino Meridionale

Autorità di Bacino Nazionale dei Fiumi Liri-Garigliano e Volturno,
 Regione Abruzzo, Regione Basilicata, Regione Calabria, Regione Campania,
 Regione Lazio, Regione Molise, Regione Puglia
www.ildistrettoidrograficodellappenninomeridionale.it

UNIT OF MANAGEMENT	ITN011/ITR155	
UNITA' DI ANALISI	BASSO VOLTURNO_UA_04	
ARS	N° 6 Ars UA_04_n. 1, 2, 3,4 6, 7	
TIPO DI MISURA	M32 REGOLAZIONE DEI DEFLUSSI IDRICI: Modifica/ completamento di strutture di ritenzione dell'acqua e/o di opere per la regolazione della portata convogliabile	
CODICE UNIVOCO MISURA	47_V_M32.1	
DESCRIZIONE MISURA	Completamento della costruzione dello scolmatore di piena Fiumarella tra Volturno e Regi Iagni. Allo stato attuale è stata realizzata solo l'opera di presa. L'intervento prevede la riattivazione di un vecchio canale di acque basse e l'opera di restituzione nei Regi Iagni.	
ASPETTI DELLA MISURA	MISURA AGGREGATA (AGGREGATED)	
OBIETTIVO DELLA MISURA	Mitigazione della pericolosità da alluvione delle aree retro arginali del fiume Volturno come studiato nel PSDA (Piano stralcio di difesa alluvioni bacino Volturno).	
LOCALIZZAZIONE MISURA	Comune di Grazzanise e S. Maria la Fossa (CE)	
STRALCIO CARTOGRAFICO		
TAVOLE PGRA	TAV.010200_04	
PRIORITA' DI ATTUAZIONE	Fase temporale	I FASE II° ciclo (2019-2021)
	Priorità	Very high (molto alta)
AUTORITA' DI APPARTENENZA	AdB LGV	
AUTORITA' RESPONSABILE	Consorzio di Bonifica del Bacino Inferiore del Volturno	
PROCESSO DI IMPLEMENTAZIONE	ON-GOING	
RISORSE FINANZIARIE NECESSARIE (€)		

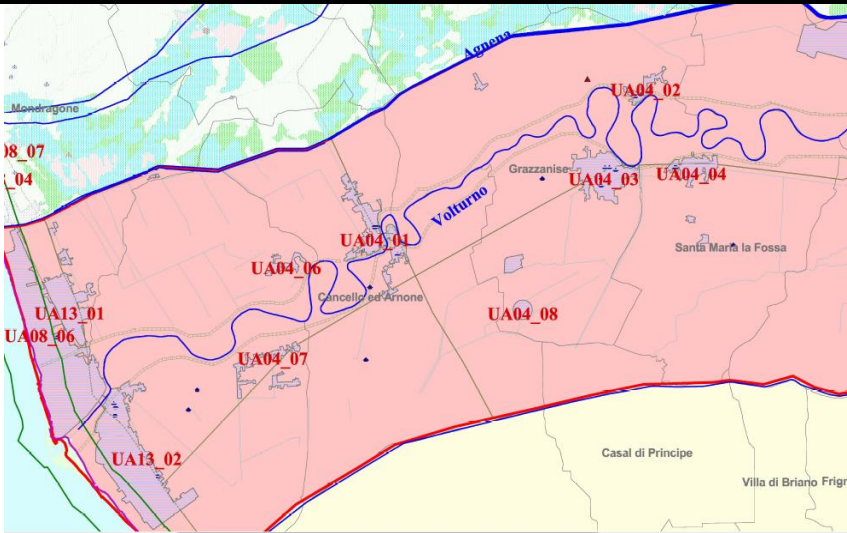
Distretto Idrografico dell' Appennino Meridionale

Autorità di Bacino Nazionale dei Fiumi Liri-Garigliano e Volturno,
 Regione Abruzzo, Regione Basilicata, Regione Calabria, Regione Campania,
 Regione Lazio, Regione Molise, Regione Puglia
www.ildistrettoidrograficodellappenninomeridionale.it

UNIT OF MANAGEMENT	ITN011/ITR155	
UNITA' DI ANALISI	AGNEA-SAVONE UA_08 e BASSO VOLTURNO UA_04	
ARS	Tutte le ARS delle UA	
TIPO DI MISURA	M32 REGOLAZIONE DEI DEFLUSSI IDRICI: Realizzazione, modifica di strutture di ritenzione delle acque	
CODICE UNIVOCO MISURA	47bis_V_M34.1	
DESCRIZIONE MISURA	Costruzione dello scolmatore di piena tra il fiume Savone ed il canale Agnena per una lunghezza di circa 9 600 m. L'intervento prevede la riattivazione di un vecchio canale; dagli studi in possesso dell'AdB (PSDA-Agnana-Savone) sono allo studio due alternative (TR30) – scolmare, a piene rive, una portata di 45 m ³ /s (3x3x21 m), (TR100) – scolmare una portata di 190 m ³ /s (13x4x21 m). A completamento dell'intervento di mitigazione del rischio idraulico sono previsti azioni di manutenzione ordinarie e straordinaria sia sui singoli canali Agnena e Savone sia sulle opere idrauliche ad essi connesse	
ASPETTI DELLA MISURA	MISURA AGGREGATA (AGGREGATED)	
OBIETTIVO DELLA MISURA	Mitigazione della pericolosità da alluvione	
LOCALIZZAZIONE MISURA	Comune di Francolise, Falciano del Massico, Grazzanise, Mondragone e Castel Volturno (CE)	
STRALCIO CARTOGRAFICO		
TAVOLE PGRA	TAV.010200_04	
PRIORITA' DI ATTUAZIONE	Fase temporale	I FASE II° ciclo (2019-2021)
	Priorità	high (alta)
AUTORITA' DI APPARTENENZA	AdB LGV	
AUTORITA' RESPONSABILE	Consorzio di Bonifica del Bacino Inferiore del Volturno, Regione Campania	
PROCESSO DI IMPLEMENTAZIONE	Not started	
RISORSE FINANZIARIE NECESSARIE (€)		


Distretto Idrografico dell' Appennino Meridionale

Autorità di Bacino Nazionale dei Fiumi Liri-Garigliano e Volturno,
 Regione Abruzzo, Regione Basilicata, Regione Calabria, Regione Campania,
 Regione Lazio, Regione Molise, Regione Puglia
www.ildistrettoidrograficodellappenninomeridionale.it

UNIT OF MANAGEMENT	ITN011/ITR155	
UNITA' DI ANALISI	BASSO VOLTURNO_UA_04	
ARS	N° 6 Ars UA_04_n. 1, 2, 3,4 6, 7	
TIPO DI MISURA	M33 INTERVENTI IN ALVEO, NELLA PIANA INONDABILE E SULLE COSTE Misure per il ripristino/realizzazione di opere di regimazione e stabilizzazione del corso d'acqua	
CODICE UNIVOCO MISURA	48_V_M33.1	
DESCRIZIONE MISURA	Completamento sovralsi arginali fiume Volturno in sx e dx tra i comuni di Grazzanise e Canello ed Arnone	
ASPETTI DELLA MISURA	MISURA AGGREGATA (AGGREGATED)	
OBIETTIVO DELLA MISURA	Mitigazione della pericolosità da alluvione delle aree retro arginali del fiume Volturno come studiato nel PSDA (Piano stralcio di difesa alluvioni bacino Volturno).	
LOCALIZZAZIONE MISURA	Comune di Grazzanise e Canello ed Arnone (CE)	
STRALCIO CARTOGRAFICO		
TAVOLE PGRA	TAV.010200_02, 010200_03, 010200_04	
PRIORITA' DI ATTUAZIONE	Fase temporale	I FASE II° ciclo (2019-2021)
	Priorità	high (alta)
AUTORITA' DI APPARTENENZA	AdB LGV	
AUTORITA' RESPONSABILE	Regione Campania, Provincia di Caserta	
PROCESSO DI IMPLEMENTAZIONE	ON-GOING	
RISORSE FINANZIARIE NECESSARIE (€)		

Distretto Idrografico dell' Appennino Meridionale

Autorità di Bacino Nazionale dei Fiumi Liri-Garigliano e Volturno,
 Regione Abruzzo, Regione Basilicata, Regione Calabria, Regione Campania,
 Regione Lazio, Regione Molise, Regione Puglia
www.ildistrettoidrograficodellappenninomeridionale.it

UNIT OF MANAGEMENT	ITN011/ITR155	
UNITA' DI ANALISI	Tutte	
ARS	Tutte	
TIPO DI MISURA	M34 GESTIONE DELLE ACQUE SUPERFICIALI: Ripristino/realizzazione di Interventi per l'aumento della capacità di drenaggio artificiale e/o di sistemi urbani di drenaggio sostenibile e dell'infiltrazione – SuDSM. La misura è valutata in aree pilota urbane da definire di concerto con Regioni e comuni ed in correlazione con le misure POR –FESR.	
CODICE UNIVOCO MISURA	49_V_M34.1	
DESCRIZIONE MISURA	Individuazione ambiti. Definizione di criteri e metodologie per la riduzione della pericolosità di alluvionale in ambiti urbani attraverso la il miglioramento dei sistemi artificiali di drenaggio.	
ASPETTI DELLA MISURA	MISURA AGGREGATA (AGGREGATED)	
OBIETTIVO DELLA MISURA	Mitigazione della pericolosità da alluvione, particolarmente per le aree urbane caratterizzate da bacini di rii minori o tratti tombati che presentano tempi di corrivazione molto bassi	
LOCALIZZAZIONE MISURA	UoM	
STRALCIO CARTOGRAFICO		
TAVOLE PGRA	Tutte	
PRIORITA' DI ATTUAZIONE	Fase temporale	Linee guida a livello di DAM I FASE II° ciclo (2019-2021). Inserimento misure POR FESR I FASE II° ciclo (2019-2021)
	Priorità	high (alta)
AUTORITA' DI APPARTENENZA	AdB LGV	
AUTORITA' RESPONSABILE	AdB LGV Regione Campania e Molise	
PROCESSO DI IMPLEMENTAZIONE	Not started	
RISORSE FINANZIARIE NECESSARIE (€)		

Distretto Idrografico dell' Appennino Meridionale

Autorità di Bacino Nazionale dei Fiumi Liri-Garigliano e Volturno,
Regione Abruzzo, Regione Basilicata, Regione Calabria, Regione Campania,
Regione Lazio, Regione Molise, Regione Puglia

www.ildistrettoidrograficodellappenninomeridionale.it



PROGETTO DI PIANO DI GESTIONE DEL RISCHIO DI ALLUVIONI


(2007/60/CE – D.Lgs. n 49/2010 – D.Lgs. n.219/2010)

Scheda singola misura
UoM Volturno

R.4.1.D_3
51_V_M35.1


Distretto Idrografico dell' Appennino Meridionale

Autorità di Bacino Nazionale dei Fiumi Liri-Garigliano e Volturno,
 Regione Abruzzo, Regione Basilicata, Regione Calabria, Regione Campania,
 Regione Lazio, Regione Molise, Regione Puglia
www.ildistrettoidrograficodellappenninomeridionale.it

UNIT OF MANAGEMENT	ITN011/ITR155	
UNITA' DI ANALISI	Tutte	
ARS	Tutte quelle in ambito fluviale	
TIPO DI MISURA	M35 ALTRE TIPOLOGIE: Misure per l'individuazione degli attraversamenti critici dal punto di vista idraulico nei confronti degli scenari di piena previsti. Misura da definire di concerto con Regioni, ANAS, Ferrovie e Comuni	
CODICE UNIVOCO MISURA	51_V_M35.1	
DESCRIZIONE MISURA	Definizione di linee guida a livello di Dam. Identificazione e mappatura degli attraversamenti critici, che inducono significative condizioni di rigurgito in rapporto agli eventi di piena, al fine di valutare possibili interventi di adeguamento	
ASPETTI DELLA MISURA	MISURA AGGREGATA (AGGREGATED) collegata alla misure M24.3 Formazione del Catasto delle opere idrauliche ed M.35.4 Manutenzione delle opere idrauliche	
OBIETTIVO DELLA MISURA	Mitigazione della pericolosità collegata a tutti gli obiettivi di gestione	
LOCALIZZAZIONE MISURA	UoM	
STRALCIO CARTOGRAFICO		
TAVOLE PGRA	Tutte	
PRIORITA' DI ATTUAZIONE	Fase temporale	Linee Guida a livello di DAM 1 FASE I° ciclo (2016-2018). Censimento e mappatura degli attraversamenti critici 1 FASE II° ciclo (2019-2021)
	Priorità	high (alta)
AUTORITA' DI APPARTENENZA	AdB LGV	
AUTORITA' RESPONSABILE	AdB LGV Regioni Campania e Molise, relative provincie, ANAS, Ferrovie, Enti gestori in generale	
PROCESSO DI IMPLEMENTAZIONE	Not started	
RISORSE FINANZIARIE NECESSARIE (€)		

Distretto Idrografico dell' Appennino Meridionale

Autorità di Bacino Nazionale dei Fiumi Liri-Garigliano e Volturno,
Regione Abruzzo, Regione Basilicata, Regione Calabria, Regione Campania,
Regione Lazio, Regione Molise, Regione Puglia
www.ildistrettoidrograficodellappenninomeridionale.it

UNIT OF MANAGEMENT	ITN011/ITR155
UNITA' DI ANALISI	Tutte
ARS	Tutte
TIPO DI MISURA	M35 ALTRE TIPOLOGIE: Messa a sistema e verifiche di congruenza della programmazione degli interventi proposti con gli obiettivi del PGRA. La misura riguarda tutta la UoM
CODICE UNIVOCO MISURA	52_V_M35.2
DESCRIZIONE MISURA	Valutazione della compatibilità degli interventi proposti nei vari piani e programmi presenti sia per l'ambito fluviale sia per l'ambito costiero. Predisposizione delle linee Guida a livello di DAM
ASPETTI DELLA MISURA	<p>MISURA AGGREGATA (AGGREGATED)</p> <p>La misura è riconducibile ai seguenti codici misura:</p> <ul style="list-style-type: none">• M32.1 Misure per la costruzione, modifica o rimozione di strutture di ritenzione dell'acqua e/o di opere per la regolazione della portata convogliabile- Opere: Dighe, Serbatoi di piena, Casse di espansione in linea o in derivazione, diversivi e scolmatori, Drizzagni;• M34.1 Misure per il ripristino/realizzazione di Interventi per l'aumento della capacità di drenaggio artificiale e/o di sistemi urbani di drenaggio sostenibile e dell'infiltrazione – SuDS;• M34.2 Misure per l'attuazione di interventi di rigenerazione urbana volti a fornire servizi ecosistemici in ambito fluviale e costiero;• M35.1 Misure per la realizzazione di interventi di adeguamento e messa in sicurezza degli attraversamenti;• M35.2 Misure straordinarie per la rifunionalizzazione /ricostruzione delle opere di difesa;
OBIETTIVO DELLA MISURA	Disporre di un quadro organico degli interventi proposti sul territorio
LOCALIZZAZIONE MISURA	Tutta la UoM
STRALCIO CARTOGRAFICO	
TAVOLE PGRA	Tutte


Distretto Idrografico dell' Appennino Meridionale

*Autorità di Bacino Nazionale dei Fiumi Liri-Garigliano e Volturno,
Regione Abruzzo, Regione Basilicata, Regione Calabria, Regione Campania,
Regione Lazio, Regione Molise, Regione Puglia*
www.ildistrettoidrograficodellappenninomeridionale.it

PRIORITA' DI ATTUAZIONE	Fase temporale	Linee guida a livello di DAM 1 fase I ciclo 2016-2018. Relazione sulla coerenza degli interventi programmati con il programma di misure del PGRA 1 fase II ciclo (2019-2021)
	Priorità	Very High (molto alta)
AUTORITA' DI APPARTENENZA		Adb LGV
AUTORITA' RESPONSABILE		AdB LGV
PROCESSO DI IMPLEMENTAZIONE		Not started
RISORSE FINANZIARE NECESSARIE (€)		


Distretto Idrografico dell' Appennino Meridionale

Autorità di Bacino Nazionale dei Fiumi Liri-Garigliano e Volturno,
 Regione Abruzzo, Regione Basilicata, Regione Calabria, Regione Campania,
 Regione Lazio, Regione Molise, Regione Puglia
www.ildistrettoidrograficodellappenninomeridionale.it

UNIT OF MANAGEMENT	ITN011/ITR155	
UNITA' DI ANALISI	Tutte	
ARS	Tutte	
TIPO DI MISURA	M35 ALTRE TIPOLOGIE: Manutenzione delle opere idrauliche	
CODICE UNIVOCO MISURA	53_V_M35.4	
DESCRIZIONE MISURA	La misura riguarda la definizione di azioni di manutenzione ordinaria e straordinaria su grandi opere idrauliche presenti nell'UoM. Si collega alle misure di censimento delle opere idrauliche. Da definire di concerto con Regioni.	
ASPETTI DELLA MISURA	MISURA AGGREGATA "AGGREGATED" collegata con la misura M24.3 Formazione del Catasto delle opere idrauliche ed M35.1, individuazione degli attraversamenti critici e M35.5 di gestione dei sedimenti	
OBIETTIVO DELLA MISURA	Mitigazione della pericolosità collegata a tutti gli obiettivi di gestione	
LOCALIZZAZIONE MISURA	UoM	
STRALCIO CARTOGRAFICO		
TAVOLE PGRA	Da definire	
PRIORITA' DI ATTUAZIONE	Fase temporale	Protocolli di gestione per ciascuna opera individuata
	Priorità	high (alta)
AUTORITA' DI APPARTENENZA	AdB LGV	
AUTORITA' RESPONSABILE	AdB LGV Regioni Campania e Molise, relative provincie, Enti gestori delle Opere	
PROCESSO DI IMPLEMENTAZIONE	Not started	
RISORSE FINANZIARIE NECESSARIE (€)	Da definire	


Distretto Idrografico dell' Appennino Meridionale

Autorità di Bacino Nazionale dei Fiumi Liri-Garigliano e Volturno,
 Regione Abruzzo, Regione Basilicata, Regione Calabria, Regione Campania,
 Regione Lazio, Regione Molise, Regione Puglia
www.ildistrettoidrograficodellappenninomeridionale.it

UNIT OF MANAGEMENT	ITN011/ITR155	
UNITA' DI ANALISI	Tutte	
ARS	Tutte	
TIPO DI MISURA	M35 ALTRE TIPOLOGIE: Misure straordinarie per la gestione dei sedimenti, da definire di concerto con Regioni. La misura riguarda tutti i corsi d'acqua presenti nella UoM.	
CODICE UNIVOCO MISURA	53bis_V_M35.5	
DESCRIZIONE MISURA	La misura riguarda la definizione di azioni straordinarie per il ripristino della funzionalità idraulica valutazione della rimozione, ricollocazione dei sedimenti, interventi di manutenzione straordinaria di invasi e dighe.	
ASPETTI DELLA MISURA	Misura aggregata (aggregated) con le misure M24.3 Formazione del Catasto delle opere idrauliche ed M35.1 Individuazione degli attraversamenti critici, M35.4 di manutenzione delle opere idrauliche.	
OBIETTIVO DELLA MISURA	Mitigazione della pericolosità collegata a tutti gli obiettivi di gestione.	
LOCALIZZAZIONE MISURA	UoM	
STRALCIO CARTOGRAFICO		
TAVOLE PGRA	Tutte	
PRIORITA' DI ATTUAZIONE	Fase temporale	Piani e Protocolli di Gestione dei sedimenti
	Priorità	high (alta)
AUTORITA' DI APPARTENENZA	AdB LGV	
AUTORITA' RESPONSABILE	AdB LGV Regioni Campania e Molise, Enti Gestori in generale	
PROCESSO DI IMPLEMENTAZIONE	Not started	
RISORSE FINANZIARIE NECESSARIE (€)		


Distretto Idrografico dell' Appennino Meridionale

Autorità di Bacino Nazionale dei Fiumi Liri-Garigliano e Volturno,
 Regione Abruzzo, Regione Basilicata, Regione Calabria, Regione Campania,
 Regione Lazio, Regione Molise, Regione Puglia
www.ildistrettoidrograficodellappenninomeridionale.it

UNIT OF MANAGEMENT	ITN011/ITR155	
UNITA' DI ANALISI	Tutte	
ARS	Tutte	
TIPO DI MISURA		
CODICE UNIVOCO MISURA	54_V_M41.1	
DESCRIZIONE MISURA		
ASPETTI DELLA MISURA	MISURA AGGREGATA (AGGREGATED) La misura è riconducibile ai seguenti codici misura: •	
OBIETTIVO DELLA MISURA		
LOCALIZZAZIONE MISURA	Tutta la UoM	
STRALCIO CARTOGRAFICO		
TAVOLE PGRA	Tutte	
PRIORITA' DI ATTUAZIONE	Fase temporale	
	Priorità	Very High (molto alta)
AUTORITA' DI APPARTENENZA	Adb LGV	
AUTORITA' RESPONSABILE	AdB LGV	
PROCESSO DI IMPLEMENTAZIONE	Not started	
RISORSE FINANZIARE NECESSARIE (€)		


Distretto Idrografico dell' Appennino Meridionale

Autorità di Bacino Nazionale dei Fiumi Liri-Garigliano e Volturno,
 Regione Abruzzo, Regione Basilicata, Regione Calabria, Regione Campania,
 Regione Lazio, Regione Molise, Regione Puglia
www.ildistrettoidrograficodellappenninomeridionale.it

UNIT OF MANAGEMENT	ITN011/ITR155	
UNITA' DI ANALISI	Tutte	
ARS	Tutte	
TIPO DI MISURA		
CODICE UNIVOCO MISURA	73_V_M44.1	
DESCRIZIONE MISURA		
ASPETTI DELLA MISURA	MISURA AGGREGATA (AGGREGATED) La misura è riconducibile ai seguenti codici misura: •	
OBIETTIVO DELLA MISURA		
LOCALIZZAZIONE MISURA	Tutta la UoM	
STRALCIO CARTOGRAFICO		
TAVOLE PGRA	Tutte	
PRIORITA' DI ATTUAZIONE	Fase temporale	
	Priorità	Very High (molto alta)
AUTORITA' DI APPARTENENZA	Adb LGV	
AUTORITA' RESPONSABILE	AdB LGV	
PROCESSO DI IMPLEMENTAZIONE	Not started	
RISORSE FINANZIARE NECESSARIE (€)		


Distretto Idrografico dell' Appennino Meridionale

Autorità di Bacino Nazionale dei Fiumi Liri-Garigliano e Volturno,
Regione Abruzzo, Regione Basilicata, Regione Calabria, Regione Campania,
Regione Lazio, Regione Molise, Regione Puglia
www.ildistrettoidrograficodellappenninomeridionale.it

UNIT OF MANAGEMENT	ITN011/ITR155	
UNITA' DI ANALISI	Tutte	
ARS	Tutte	
TIPO DI MISURA		
CODICE UNIVOCO MISURA	72_V_M44.1	
DESCRIZIONE MISURA		
ASPETTI DELLA MISURA	MISURA AGGREGATA (AGGREGATED) La misura è riconducibile ai seguenti codici misura: <ul style="list-style-type: none">•	
OBIETTIVO DELLA MISURA		
LOCALIZZAZIONE MISURA	Tutta la UoM	
STRALCIO CARTOGRAFICO		
TAVOLE PGRA	Tutte	
PRIORITA' DI ATTUAZIONE	Fase temporale	
	Priorità	Very High (molto alta)
AUTORITA' DI APPARTENENZA	Adb LGV	
AUTORITA' RESPONSABILE	AdB LGV	
PROCESSO DI IMPLEMENTAZIONE	Not started	
RISORSE FINANZIARE NECESSARIE (€)		


Distretto Idrografico dell' Appennino Meridionale

Autorità di Bacino Nazionale dei Fiumi Liri-Garigliano e Volturno,
Regione Abruzzo, Regione Basilicata, Regione Calabria, Regione Campania,
Regione Lazio, Regione Molise, Regione Puglia
www.ildistrettoidrograficodellappenninomeridionale.it

UNIT OF MANAGEMENT	ITN011/ITR155	
UNITA' DI ANALISI	Tutte	
ARS	Tutte	
TIPO DI MISURA		
CODICE UNIVOCO MISURA	71_V_M44.1	
DESCRIZIONE MISURA		
ASPETTI DELLA MISURA	MISURA AGGREGATA (AGGREGATED) La misura è riconducibile ai seguenti codici misura: <ul style="list-style-type: none">•	
OBIETTIVO DELLA MISURA		
LOCALIZZAZIONE MISURA	Tutta la UoM	
STRALCIO CARTOGRAFICO		
TAVOLE PGRA	Tutte	
PRIORITA' DI ATTUAZIONE	Fase temporale	
	Priorità	Very High (molto alta)
AUTORITA' DI APPARTENENZA	Adb LGV	
AUTORITA' RESPONSABILE	AdB LGV	
PROCESSO DI IMPLEMENTAZIONE	Not started	
RISORSE FINANZIARE NECESSARIE (€)		


Distretto Idrografico dell' Appennino Meridionale

Autorità di Bacino Nazionale dei Fiumi Liri-Garigliano e Volturno,
Regione Abruzzo, Regione Basilicata, Regione Calabria, Regione Campania,
Regione Lazio, Regione Molise, Regione Puglia
www.ildistrettoidrograficodellappenninomeridionale.it

UNIT OF MANAGEMENT	ITN011/ITR155	
UNITA' DI ANALISI	Tutte	
ARS	Tutte	
TIPO DI MISURA		
CODICE UNIVOCO MISURA	70_V_M43.1	
DESCRIZIONE MISURA		
ASPETTI DELLA MISURA	MISURA AGGREGATA (AGGREGATED) La misura è riconducibile ai seguenti codici misura: <ul style="list-style-type: none">•	
OBIETTIVO DELLA MISURA		
LOCALIZZAZIONE MISURA	Tutta la UoM	
STRALCIO CARTOGRAFICO		
TAVOLE PGRA	Tutte	
PRIORITA' DI ATTUAZIONE	Fase temporale	
	Priorità	Very High (molto alta)
AUTORITA' DI APPARTENENZA	Adb LGV	
AUTORITA' RESPONSABILE	AdB LGV	
PROCESSO DI IMPLEMENTAZIONE	Not started	
RISORSE FINANZIARE NECESSARIE (€)		


Distretto Idrografico dell' Appennino Meridionale

Autorità di Bacino Nazionale dei Fiumi Liri-Garigliano e Volturno,
Regione Abruzzo, Regione Basilicata, Regione Calabria, Regione Campania,
Regione Lazio, Regione Molise, Regione Puglia
www.ildistrettoidrograficodellappenninomeridionale.it

UNIT OF MANAGEMENT	ITN011/ITR155	
UNITA' DI ANALISI	Tutte	
ARS	Tutte	
TIPO DI MISURA		
CODICE UNIVOCO MISURA	69_V_M43.1	
DESCRIZIONE MISURA		
ASPETTI DELLA MISURA	MISURA AGGREGATA (AGGREGATED) La misura è riconducibile ai seguenti codici misura: <ul style="list-style-type: none">•	
OBIETTIVO DELLA MISURA		
LOCALIZZAZIONE MISURA	Tutta la UoM	
STRALCIO CARTOGRAFICO		
TAVOLE PGRA	Tutte	
PRIORITA' DI ATTUAZIONE	Fase temporale	
	Priorità	Very High (molto alta)
AUTORITA' DI APPARTENENZA	Adb LGV	
AUTORITA' RESPONSABILE	AdB LGV	
PROCESSO DI IMPLEMENTAZIONE	Not started	
RISORSE FINANZIARE NECESSARIE (€)		


Distretto Idrografico dell' Appennino Meridionale

Autorità di Bacino Nazionale dei Fiumi Liri-Garigliano e Volturno,
 Regione Abruzzo, Regione Basilicata, Regione Calabria, Regione Campania,
 Regione Lazio, Regione Molise, Regione Puglia
www.ildistrettoidrograficodellappenninomeridionale.it

UNIT OF MANAGEMENT	ITN011/ITR155	
UNITA' DI ANALISI	Tutte	
ARS	Tutte	
TIPO DI MISURA		
CODICE UNIVOCO MISURA	68_V_M43.1	
DESCRIZIONE MISURA		
ASPETTI DELLA MISURA	MISURA AGGREGATA (AGGREGATED) La misura è riconducibile ai seguenti codici misura:	
OBIETTIVO DELLA MISURA	<ul style="list-style-type: none"> 	
LOCALIZZAZIONE MISURA	Tutta la UoM	
STRALCIO CARTOGRAFICO		
TAVOLE PGRA	Tutte	
PRIORITA' DI ATTUAZIONE	Fase temporale	
	Priorità	Very High (molto alta)
AUTORITA' DI APPARTENENZA	Adb LGV	
AUTORITA' RESPONSABILE	AdB LGV	
PROCESSO DI IMPLEMENTAZIONE	Not started	
RISORSE FINANZIARE NECESSARIE (€)		


Distretto Idrografico dell' Appennino Meridionale

Autorità di Bacino Nazionale dei Fiumi Liri-Garigliano e Volturno,
 Regione Abruzzo, Regione Basilicata, Regione Calabria, Regione Campania,
 Regione Lazio, Regione Molise, Regione Puglia
www.ildistrettoidrograficodellappenninomeridionale.it

UNIT OF MANAGEMENT	ITN011/ITR155	
UNITA' DI ANALISI	Tutte	
ARS	Tutte	
TIPO DI MISURA		
CODICE UNIVOCO MISURA	67_V_M43.1	
DESCRIZIONE MISURA		
ASPETTI DELLA MISURA	MISURA AGGREGATA (AGGREGATED) La misura è riconducibile ai seguenti codici misura: •	
OBIETTIVO DELLA MISURA		
LOCALIZZAZIONE MISURA	Tutta la UoM	
STRALCIO CARTOGRAFICO		
TAVOLE PGRA	Tutte	
PRIORITA' DI ATTUAZIONE	Fase temporale	
	Priorità	Very High (molto alta)
AUTORITA' DI APPARTENENZA	Adb LGV	
AUTORITA' RESPONSABILE	AdB LGV	
PROCESSO DI IMPLEMENTAZIONE	Not started	
RISORSE FINANZIARE NECESSARIE (€)		


Distretto Idrografico dell' Appennino Meridionale

Autorità di Bacino Nazionale dei Fiumi Liri-Garigliano e Volturno,
 Regione Abruzzo, Regione Basilicata, Regione Calabria, Regione Campania,
 Regione Lazio, Regione Molise, Regione Puglia
www.ildistrettoidrograficodellappenninomeridionale.it

UNIT OF MANAGEMENT	ITN011/ITR155	
UNITA' DI ANALISI	Tutte	
ARS	Tutte	
TIPO DI MISURA		
CODICE UNIVOCO MISURA	66_V_M43.1	
DESCRIZIONE MISURA		
ASPETTI DELLA MISURA	MISURA AGGREGATA (AGGREGATED) La misura è riconducibile ai seguenti codici misura: •	
OBIETTIVO DELLA MISURA		
LOCALIZZAZIONE MISURA	Tutta la UoM	
STRALCIO CARTOGRAFICO		
TAVOLE PGRA	Tutte	
PRIORITA' DI ATTUAZIONE	Fase temporale	
	Priorità	Very High (molto alta)
AUTORITA' DI APPARTENENZA	Adb LGV	
AUTORITA' RESPONSABILE	AdB LGV	
PROCESSO DI IMPLEMENTAZIONE	Not started	
RISORSE FINANZIARE NECESSARIE (€)		


Distretto Idrografico dell' Appennino Meridionale

Autorità di Bacino Nazionale dei Fiumi Liri-Garigliano e Volturno,
Regione Abruzzo, Regione Basilicata, Regione Calabria, Regione Campania,
Regione Lazio, Regione Molise, Regione Puglia
www.ildistrettoidrograficodellappenninomeridionale.it

UNIT OF MANAGEMENT	ITN011/ITR155	
UNITA' DI ANALISI	Tutte	
ARS	Tutte	
TIPO DI MISURA		
CODICE UNIVOCO MISURA	65_V_M42.5	
DESCRIZIONE MISURA		
ASPETTI DELLA MISURA	MISURA AGGREGATA (AGGREGATED) La misura è riconducibile ai seguenti codici misura: <ul style="list-style-type: none">•	
OBIETTIVO DELLA MISURA		
LOCALIZZAZIONE MISURA	Tutta la UoM	
STRALCIO CARTOGRAFICO		
TAVOLE PGRA	Tutte	
PRIORITA' DI ATTUAZIONE	Fase temporale	
	Priorità	Very High (molto alta)
AUTORITA' DI APPARTENENZA	Adb LGV	
AUTORITA' RESPONSABILE	AdB LGV	
PROCESSO DI IMPLEMENTAZIONE	Not started	
RISORSE FINANZIARE NECESSARIE (€)		


Distretto Idrografico dell' Appennino Meridionale

Autorità di Bacino Nazionale dei Fiumi Liri-Garigliano e Volturno,
Regione Abruzzo, Regione Basilicata, Regione Calabria, Regione Campania,
Regione Lazio, Regione Molise, Regione Puglia
www.ildistrettoidrograficodellappenninomeridionale.it

UNIT OF MANAGEMENT	ITN011/ITR155	
UNITA' DI ANALISI	Tutte	
ARS	Tutte	
TIPO DI MISURA		
CODICE UNIVOCO MISURA	64_V_M42.4	
DESCRIZIONE MISURA		
ASPETTI DELLA MISURA	MISURA AGGREGATA (AGGREGATED) La misura è riconducibile ai seguenti codici misura: <ul style="list-style-type: none">•	
OBIETTIVO DELLA MISURA		
LOCALIZZAZIONE MISURA	Tutta la UoM	
STRALCIO CARTOGRAFICO		
TAVOLE PGRA	Tutte	
PRIORITA' DI ATTUAZIONE	Fase temporale	
	Priorità	Very High (molto alta)
AUTORITA' DI APPARTENENZA	Adb LGV	
AUTORITA' RESPONSABILE	AdB LGV	
PROCESSO DI IMPLEMENTAZIONE	Not started	
RISORSE FINANZIARE NECESSARIE (€)		


Distretto Idrografico dell' Appennino Meridionale

Autorità di Bacino Nazionale dei Fiumi Liri-Garigliano e Volturno,
Regione Abruzzo, Regione Basilicata, Regione Calabria, Regione Campania,
Regione Lazio, Regione Molise, Regione Puglia
www.ildistrettoidrograficodellappenninomeridionale.it

UNIT OF MANAGEMENT	ITN011/ITR155	
UNITA' DI ANALISI	Tutte	
ARS	Tutte	
TIPO DI MISURA		
CODICE UNIVOCO MISURA	63_V_M42.3	
DESCRIZIONE MISURA		
ASPETTI DELLA MISURA	MISURA AGGREGATA (AGGREGATED) La misura è riconducibile ai seguenti codici misura: <ul style="list-style-type: none">•	
OBIETTIVO DELLA MISURA		
LOCALIZZAZIONE MISURA	Tutta la UoM	
STRALCIO CARTOGRAFICO		
TAVOLE PGRA	Tutte	
PRIORITA' DI ATTUAZIONE	Fase temporale	
	Priorità	Very High (molto alta)
AUTORITA' DI APPARTENENZA	Adb LGV	
AUTORITA' RESPONSABILE	AdB LGV	
PROCESSO DI IMPLEMENTAZIONE	Not started	
RISORSE FINANZIARE NECESSARIE (€)		


Distretto Idrografico dell' Appennino Meridionale

Autorità di Bacino Nazionale dei Fiumi Liri-Garigliano e Volturno,
Regione Abruzzo, Regione Basilicata, Regione Calabria, Regione Campania,
Regione Lazio, Regione Molise, Regione Puglia
www.ildistrettoidrograficodellappenninomeridionale.it

UNIT OF MANAGEMENT	ITN011/ITR155	
UNITA' DI ANALISI	Tutte	
ARS	Tutte	
TIPO DI MISURA		
CODICE UNIVOCO MISURA	62_V_M42.2	
DESCRIZIONE MISURA		
ASPETTI DELLA MISURA	MISURA AGGREGATA (AGGREGATED) La misura è riconducibile ai seguenti codici misura: <ul style="list-style-type: none">•	
OBIETTIVO DELLA MISURA		
LOCALIZZAZIONE MISURA	Tutta la UoM	
STRALCIO CARTOGRAFICO		
TAVOLE PGRA	Tutte	
PRIORITA' DI ATTUAZIONE	Fase temporale	
	Priorità	Very High (molto alta)
AUTORITA' DI APPARTENENZA	Adb LGV	
AUTORITA' RESPONSABILE	AdB LGV	
PROCESSO DI IMPLEMENTAZIONE	Not started	
RISORSE FINANZIARE NECESSARIE (€)		


Distretto Idrografico dell' Appennino Meridionale

Autorità di Bacino Nazionale dei Fiumi Liri-Garigliano e Volturno,
Regione Abruzzo, Regione Basilicata, Regione Calabria, Regione Campania,
Regione Lazio, Regione Molise, Regione Puglia
www.ildistrettoidrograficodellappenninomeridionale.it

UNIT OF MANAGEMENT	ITN011/ITR155	
UNITA' DI ANALISI	Tutte	
ARS	Tutte	
TIPO DI MISURA		
CODICE UNIVOCO MISURA	61_V_M42.1	
DESCRIZIONE MISURA		
ASPETTI DELLA MISURA	MISURA AGGREGATA (AGGREGATED) La misura è riconducibile ai seguenti codici misura: <ul style="list-style-type: none">•	
OBIETTIVO DELLA MISURA		
LOCALIZZAZIONE MISURA	Tutta la UoM	
STRALCIO CARTOGRAFICO		
TAVOLE PGRA	Tutte	
PRIORITA' DI ATTUAZIONE	Fase temporale	
	Priorità	Very High (molto alta)
AUTORITA' DI APPARTENENZA	Adb LGV	
AUTORITA' RESPONSABILE	AdB LGV	
PROCESSO DI IMPLEMENTAZIONE	Not started	
RISORSE FINANZIARE NECESSARIE (€)		


Distretto Idrografico dell' Appennino Meridionale

Autorità di Bacino Nazionale dei Fiumi Liri-Garigliano e Volturno,
 Regione Abruzzo, Regione Basilicata, Regione Calabria, Regione Campania,
 Regione Lazio, Regione Molise, Regione Puglia
www.ildistrettoidrograficodellappenninomeridionale.it

UNIT OF MANAGEMENT	ITN011/ITR155	
UNITA' DI ANALISI	Tutte	
ARS	Tutte	
TIPO DI MISURA		
CODICE UNIVOCO MISURA	60_V_M42.1	
DESCRIZIONE MISURA		
ASPETTI DELLA MISURA	MISURA AGGREGATA (AGGREGATED) La misura è riconducibile ai seguenti codici misura: •	
OBIETTIVO DELLA MISURA		
LOCALIZZAZIONE MISURA	Tutta la UoM	
STRALCIO CARTOGRAFICO		
TAVOLE PGRA	Tutte	
PRIORITA' DI ATTUAZIONE	Fase temporale	
	Priorità	Very High (molto alta)
AUTORITA' DI APPARTENENZA	Adb LGV	
AUTORITA' RESPONSABILE	AdB LGV	
PROCESSO DI IMPLEMENTAZIONE	Not started	
RISORSE FINANZIARE NECESSARIE (€)		


Distretto Idrografico dell' Appennino Meridionale

Autorità di Bacino Nazionale dei Fiumi Liri-Garigliano e Volturno,
Regione Abruzzo, Regione Basilicata, Regione Calabria, Regione Campania,
Regione Lazio, Regione Molise, Regione Puglia
www.ildistrettoidrograficodellappenninomeridionale.it

UNIT OF MANAGEMENT	ITN011/ITR155	
UNITA' DI ANALISI	Tutte	
ARS	Tutte	
TIPO DI MISURA		
CODICE UNIVOCO MISURA	59_V_M41.2	
DESCRIZIONE MISURA		
ASPETTI DELLA MISURA	MISURA AGGREGATA (AGGREGATED) La misura è riconducibile ai seguenti codici misura: <ul style="list-style-type: none">•	
OBIETTIVO DELLA MISURA		
LOCALIZZAZIONE MISURA	Tutta la UoM	
STRALCIO CARTOGRAFICO		
TAVOLE PGRA	Tutte	
PRIORITA' DI ATTUAZIONE	Fase temporale	
	Priorità	Very High (molto alta)
AUTORITA' DI APPARTENENZA	Adb LGV	
AUTORITA' RESPONSABILE	AdB LGV	
PROCESSO DI IMPLEMENTAZIONE	Not started	
RISORSE FINANZIARE NECESSARIE (€)		


Distretto Idrografico dell' Appennino Meridionale

Autorità di Bacino Nazionale dei Fiumi Liri-Garigliano e Volturno,
Regione Abruzzo, Regione Basilicata, Regione Calabria, Regione Campania,
Regione Lazio, Regione Molise, Regione Puglia
www.ildistrettoidrograficodellappenninomeridionale.it

UNIT OF MANAGEMENT	ITN011/ITR155	
UNITA' DI ANALISI	Tutte	
ARS	Tutte	
TIPO DI MISURA		
CODICE UNIVOCO MISURA	58_V_M41.2	
DESCRIZIONE MISURA		
ASPETTI DELLA MISURA	MISURA AGGREGATA (AGGREGATED) La misura è riconducibile ai seguenti codici misura: <ul style="list-style-type: none">•	
OBIETTIVO DELLA MISURA		
LOCALIZZAZIONE MISURA	Tutta la UoM	
STRALCIO CARTOGRAFICO		
TAVOLE PGRA	Tutte	
PRIORITA' DI ATTUAZIONE	Fase temporale	
	Priorità	Very High (molto alta)
AUTORITA' DI APPARTENENZA	Adb LGV	
AUTORITA' RESPONSABILE	AdB LGV	
PROCESSO DI IMPLEMENTAZIONE	Not started	
RISORSE FINANZIARE NECESSARIE (€)		


Distretto Idrografico dell' Appennino Meridionale

Autorità di Bacino Nazionale dei Fiumi Liri-Garigliano e Volturno,
Regione Abruzzo, Regione Basilicata, Regione Calabria, Regione Campania,
Regione Lazio, Regione Molise, Regione Puglia
www.ildistrettoidrograficodellappenninomeridionale.it

UNIT OF MANAGEMENT	ITN011/ITR155	
UNITA' DI ANALISI	Tutte	
ARS	Tutte	
TIPO DI MISURA		
CODICE UNIVOCO MISURA	57_V_M41.1	
DESCRIZIONE MISURA		
ASPETTI DELLA MISURA	MISURA AGGREGATA (AGGREGATED) La misura è riconducibile ai seguenti codici misura: <ul style="list-style-type: none">•	
OBIETTIVO DELLA MISURA		
LOCALIZZAZIONE MISURA	Tutta la UoM	
STRALCIO CARTOGRAFICO		
TAVOLE PGRA	Tutte	
PRIORITA' DI ATTUAZIONE	Fase temporale	
	Priorità	Very High (molto alta)
AUTORITA' DI APPARTENENZA	Adb LGV	
AUTORITA' RESPONSABILE	AdB LGV	
PROCESSO DI IMPLEMENTAZIONE	Not started	
RISORSE FINANZIARE NECESSARIE (€)		


Distretto Idrografico dell' Appennino Meridionale

Autorità di Bacino Nazionale dei Fiumi Liri-Garigliano e Volturno,
Regione Abruzzo, Regione Basilicata, Regione Calabria, Regione Campania,
Regione Lazio, Regione Molise, Regione Puglia
www.ildistrettoidrograficodellappenninomeridionale.it

UNIT OF MANAGEMENT	ITN011/ITR155	
UNITA' DI ANALISI	Tutte	
ARS	Tutte	
TIPO DI MISURA		
CODICE UNIVOCO MISURA	56_V_M41.1	
DESCRIZIONE MISURA		
ASPETTI DELLA MISURA	MISURA AGGREGATA (AGGREGATED) La misura è riconducibile ai seguenti codici misura: <ul style="list-style-type: none">•	
OBIETTIVO DELLA MISURA		
LOCALIZZAZIONE MISURA	Tutta la UoM	
STRALCIO CARTOGRAFICO		
TAVOLE PGRA	Tutte	
PRIORITA' DI ATTUAZIONE	Fase temporale	
	Priorità	Very High (molto alta)
AUTORITA' DI APPARTENENZA	Adb LGV	
AUTORITA' RESPONSABILE	AdB LGV	
PROCESSO DI IMPLEMENTAZIONE	Not started	
RISORSE FINANZIARE NECESSARIE (€)		

Distretto Idrografico dell' Appennino Meridionale

Autorità di Bacino Nazionale dei Fiumi Liri-Garigliano e Volturno,
Regione Abruzzo, Regione Basilicata, Regione Calabria, Regione Campania,
Regione Lazio, Regione Molise, Regione Puglia
www.ildistrettoidrograficodellappenninomeridionale.it

UNIT OF MANAGEMENT	ITN011/ITR155	
UNITA' DI ANALISI	Tutte	
ARS	Tutte	
TIPO DI MISURA		
CODICE UNIVOCO MISURA	55_V_M41.1	
DESCRIZIONE MISURA		
ASPETTI DELLA MISURA	MISURA AGGREGATA (AGGREGATED) La misura è riconducibile ai seguenti codici misura: <ul style="list-style-type: none">•	
OBIETTIVO DELLA MISURA		
LOCALIZZAZIONE MISURA	Tutta la UoM	
STRALCIO CARTOGRAFICO		
TAVOLE PGRA	Tutte	
PRIORITA' DI ATTUAZIONE	Fase temporale	
	Priorità	Very High (molto alta)
AUTORITA' DI APPARTENENZA	Adb LGV	
AUTORITA' RESPONSABILE	AdB LGV	
PROCESSO DI IMPLEMENTAZIONE	Not started	
RISORSE FINANZIARE NECESSARIE (€)		